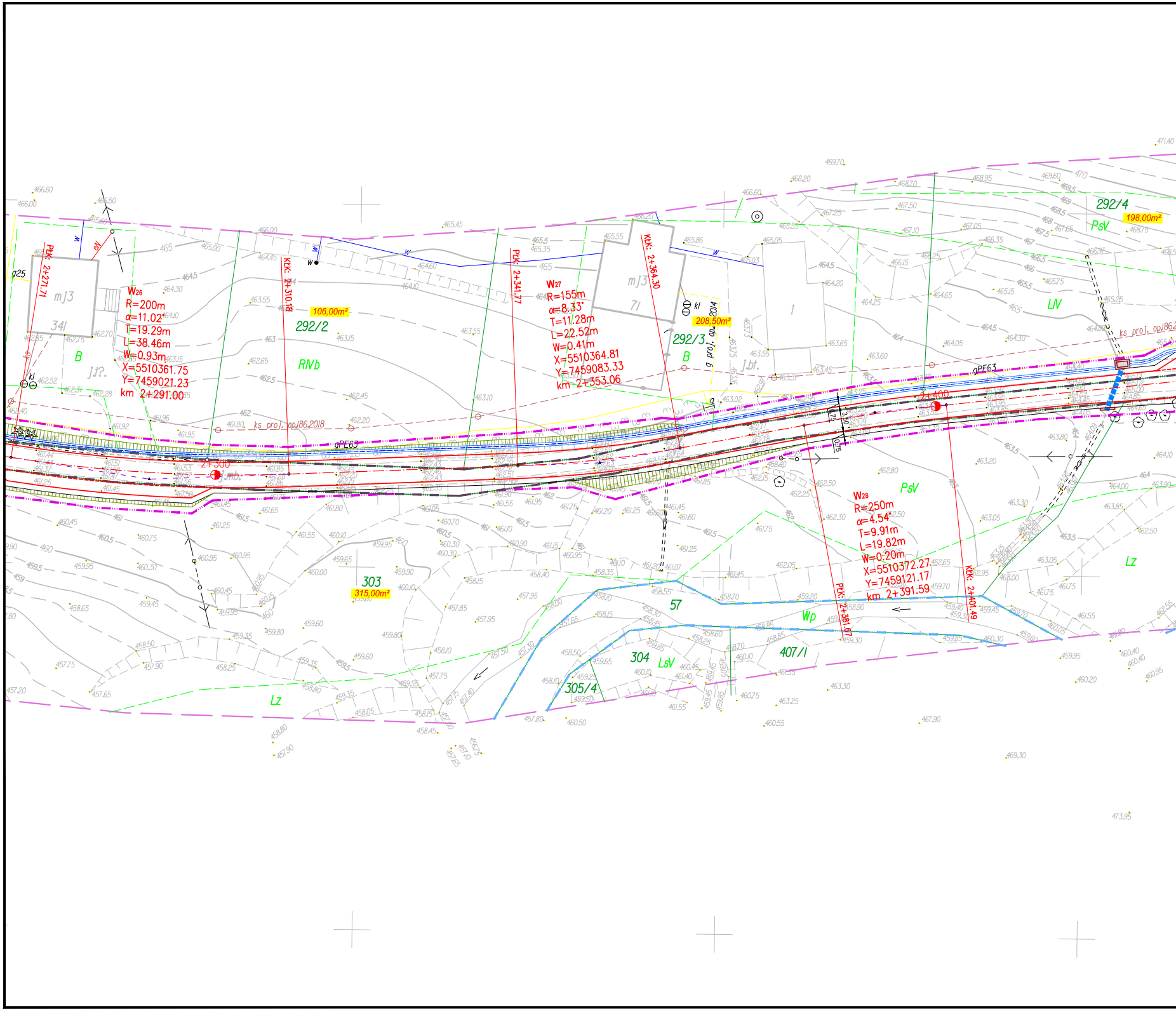
W26
R=200m
α=11.02°
T=19.29m
L=38.46m
W=0.93m
X=5510361.75
Y=7459021.23
km 2+291.00
W27
R=155m
α=8.33°
T=11.28m
L=22.52m
W=0.41m
X=5510364.81
Y=7459083.33
km 2+353.06
W28
R=250m
α=4.54°
T=9.91m
L=19.82m
W=0.20m
X=5510372.27
Y=7459121.17
km 2+391.59
PtK: 2+271.71
KtK: 2+310.18
PtK: 2+341.77
KtK: 2+364.30
PtK: 2+381.67
KtK: 2+401.49
2+300
2+400
mj3
341
mj3
71
292/2
292/3
292/4
303
57
304
305/4
407/1
106,00m²
208,50m²
198,00m²
315,00m²
B
RIVb
PsV
LIV
Lz
Wp
LsV
ks proj. op186.2018
gPE63
kl
w

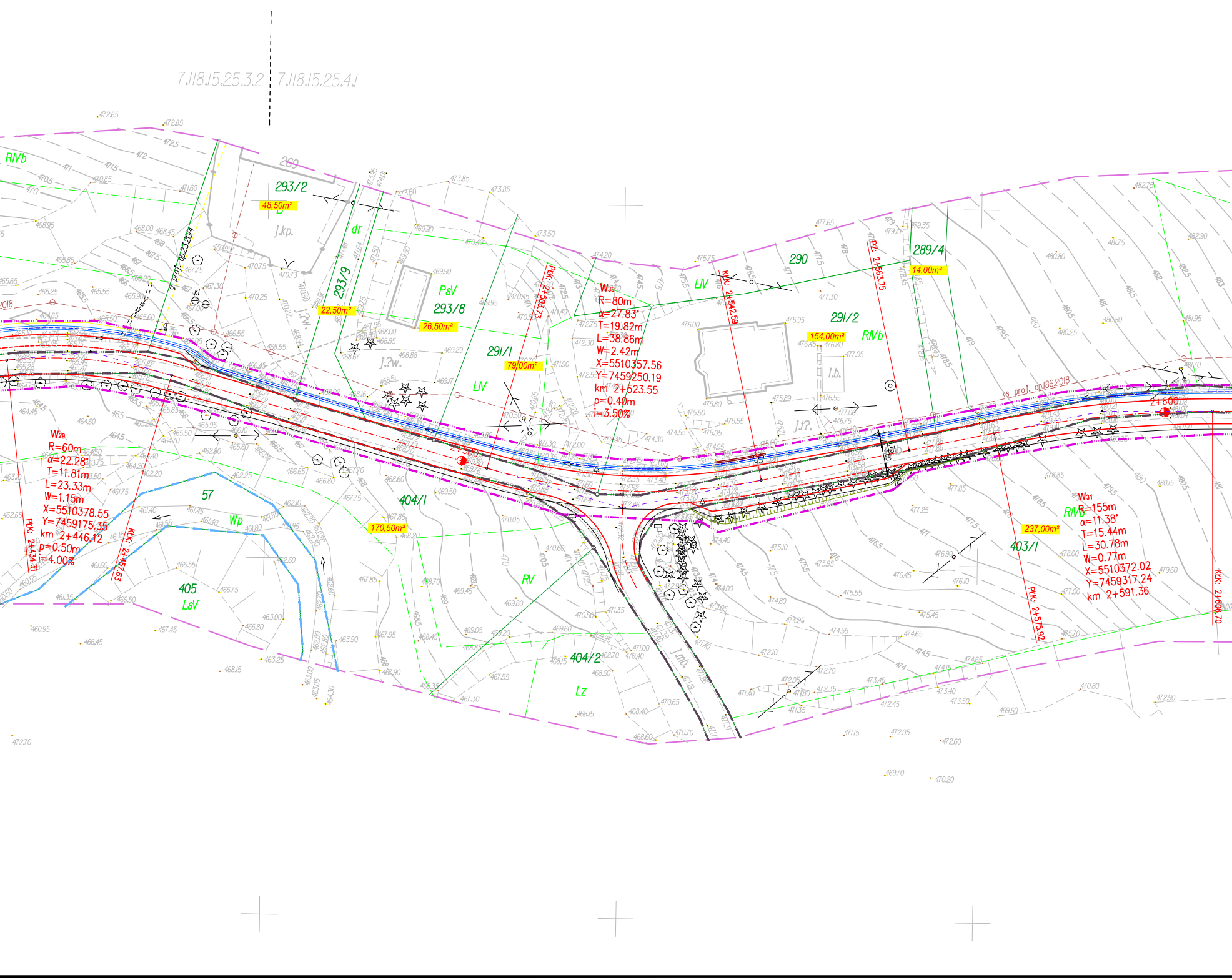
7.118.15.25.3.2
7.118.15.25.4.1
269
293/2
48,50m²
j.kp.
dr
293/9
22,50m²
PsV
293/8
26,50m²
291/1
79,00m²
LiV
j.?w.
g. proj. 0023/2014
kl
W30
R=80m
α=27.83°
T=19.82m
L=38.86m
W=2.42m
X=5510357.56
Y=7459250.19
km 2+523.55
p=0.40m
i=3.50%
PłK: 2+503.73
KłK: 2+542.59
PłZ: 2+563.75
290
289/4
14,00m²
LiV
291/2
154,00m²
RIVb
l.b.
j.t?.
ks. proj. op.186.2018
2+600
2+500
W29
R=60m
α=22.28°
T=11.81m
L=23.33m
W=1.15m
X=5510378.55
Y=7459175.35
km 2+446.12
p=0.50m
i=4.00%
PłK: 2+434.31
KłK: 2+457.63
57
Wp
405
LsV
404/1
170,50m²
RV
404/2
Lz
j.mb.
W31
R=155m
α=11.38°
T=15.44m
L=30.78m
W=0.77m
X=5510372.02
Y=7459317.24
km 2+591.36
RIVb
237,00m²
403/1
PłK: 2+575.92
KłK: 2+606.70
RIVb
472.65
472.85
472.5
472
471.5
471
470.5
470
473.85
473.50
477.65
479.35
482.75
482.90
481.75
480.80
480.25
481.95
480.80
478.85
480.15
479.60
478.00
477.00
475.70
470.80
472.90
472.60
472.05
471.15
469.70
470.20
466.45
460.95
467.45
468.15
463.25
472.70

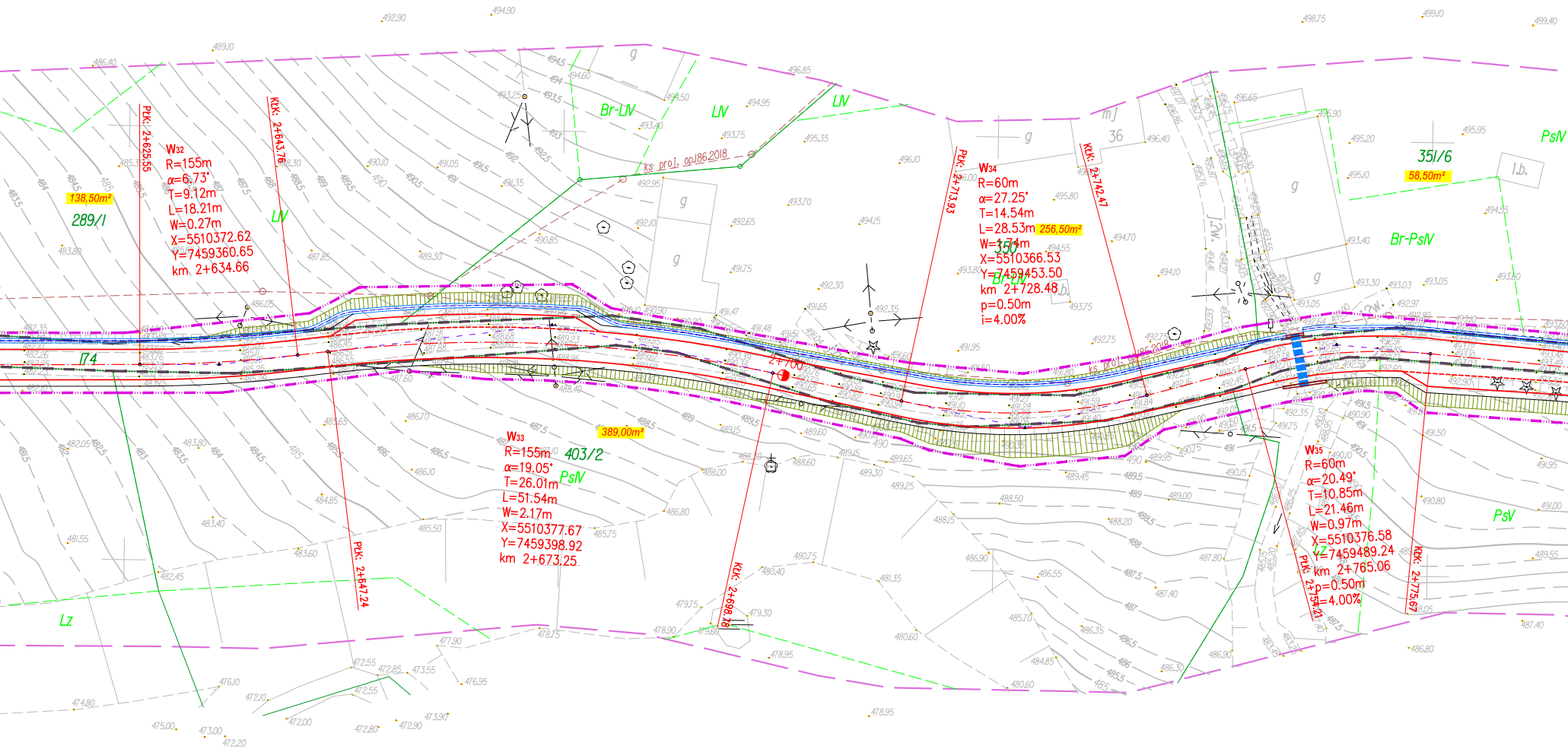
W32
R=155m
α=6.73°
T=9.12m
L=18.21m
W=0.27m
X=5510372.62
Y=7459360.65
km 2+634.66
PŁK: 2+625.55
KŁK: 2+643.76
138,50m²
289/1
174
Br-LIV
LIV
LIV
LIV
ks proj. op.186.2018
W33
R=155m
α=19.05°
T=26.01m
L=51.54m
W=2.17m
X=5510377.67
Y=7459398.92
km 2+673.25
389,00m²
403/2
PsIV
PŁK: 2+647.24
KŁK: 2+698.78
2+700
Lz
W34
R=60m
α=27.25°
T=14.54m
L=28.53m
256,50m²
W=1.74m
X=5510366.53
Y=7459453.50
km 2+728.48
p=0.50m
i=4.00%
350
Br-LIV
PŁK: 2+713.93
KŁK: 2+742.47
mj
36
g
351/6
58,50m²
Br-PsIV
PsIV
i.b.
W35
R=60m
α=20.49°
T=10.85m
L=21.46m
W=0.97m
X=5510376.58
Y=7459489.24
km 2+765.06
p=0.50m
i=4.00%
PŁK: 2+754.21
KŁK: 2+775.67
PsV
Lz

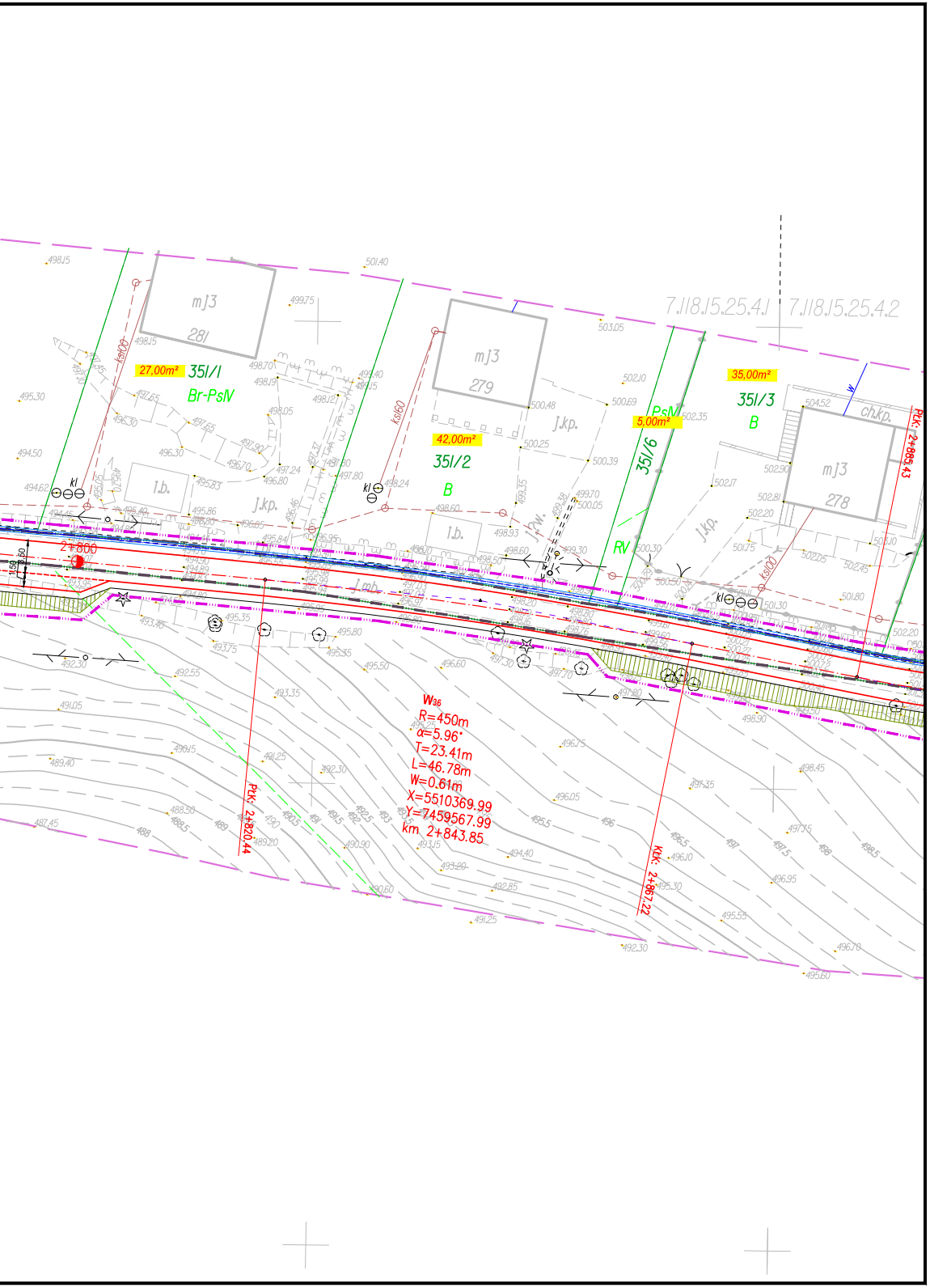
7.118.15.25.4.1
7.118.15.25.4.2
mJ3
281
mJ3
279
mJ3
278
27,00m²
351/1
Br-PsIV
42,00m²
351/2
B
5,00m²
PsIV
351/6
RV
35,00m²
351/3
B
ch.kp.
j.kp.
l.b.
j.mb.
ksl60
ksl00
ksl100
kl
2+800
PPK: 2+885.43
PPK: 2+820.44
KKK: 2+867.22
W36
R=450m
α=5.96°
T=23.41m
L=46.78m
W=0.61m
X=5510369.99
Y=7459567.99
km 2+843.85

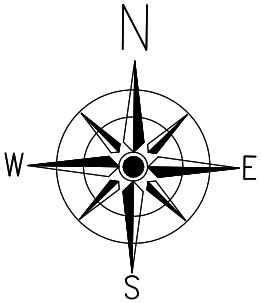

LEGENDA :

- istn. granica pasa drogowego
- istn. granica Wp
- proj. granica pasa drogowego
- istn. granice działek

679/5 – istn. numery działek

- istn. oś jezdni
- proj. oś jezdni
- proj. krawędź jezdni
- proj. krawędź pobocza
- proj. skarpa
- proj. budowle siatkowo - kamienne: /gabiony 5,00m x 1,50m x 1,20m/
- proj. murek żelbetowy - beton C25/30
- proj. studnia rewizyjna wylewana na mokro
- proj. korytka betonowe ściekowe prefabrykowane
- proj. przepust rurowy
- proj. przepust skrzynkowy zakończony murkami czołowymi ze skrzydełkami oraz płytą denną - beton C25/30
- proj. przebudowa istn. ogrodzenia
- proj. kilometry i hektometry

100,00m² – orientacyjna powierzchnia zajęcia działki pod drogę

PROJEKT ZAGOSPODAROWANIA TERENU

SKALA 1 : 500

Budowa z rozbudową drogi gminnej nr DG nr 340479 K Sowliny oraz DG nr 340478 K Sowliny - Mordarka w km 0+605,00 - 4+800,00 w miejscowościach Sowliny oraz Mordarka

ARKUSZ NR 3