
















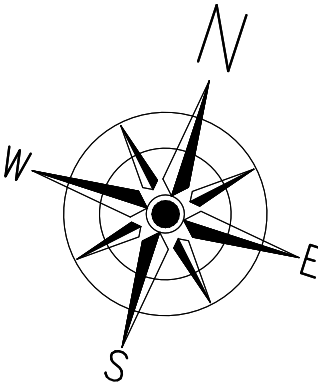


### LEGENDA :

-  — istn. granica pasa drogowego
-  — istn. granica Wp
-  — proj. granica pasa drogowego
-  — istn. granice działek
- 679/5** — istn. numery działek
-  — istn. oś jezdni
-  — proj. oś jezdni
-  — proj. krawężń jezdni
-  — proj. krawężń pobocza
-  — proj. skarpa
-  — proj. budowie siatkowo - kamienne:  
/gabiony 5,00m x 1,50m x 1,20m/
-  — proj. murek żelbetowy - beton C25/30
-  — proj. studnia rewizyjna wylewana na mokro
-  — proj. korytka betonowe ściekowe prefabrykowane
-  — proj. przepust rurowy
-  — proj. przepust skrzynkowy zakończony murkami  
czołowymi ze skrzydełkami oraz płytą denną - beton C25/30
-  — proj. przebudowa istn. ogrodzenia
-  — ośr. kilometr i hektometr



## PROJEKT ZAGOSPODAROWANIA TERENU

SKALA 1 : 500