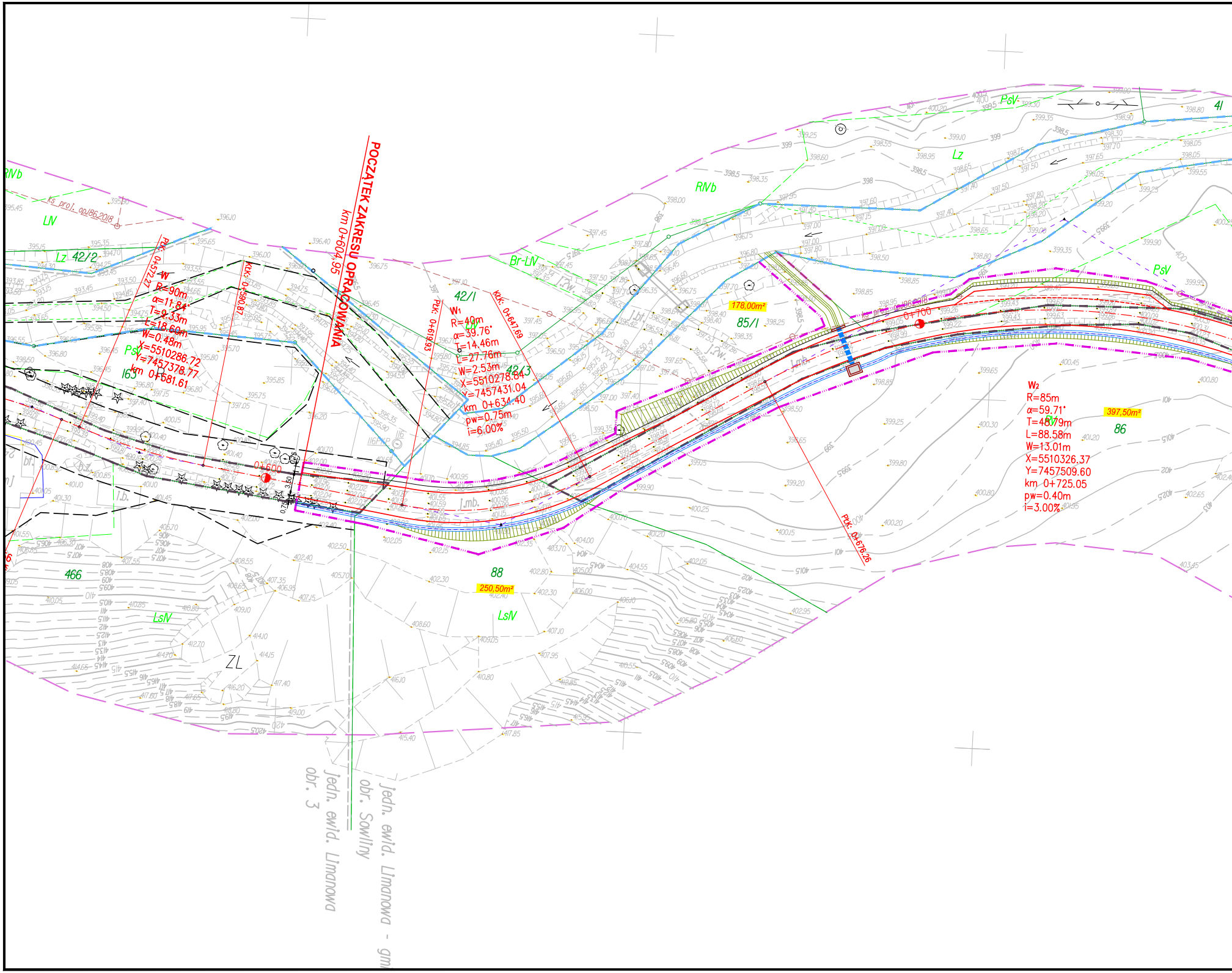
POCZĄTEK ZAKRESU OPRACOWANIA
km 0+604,95
W
R=90m
α=11.84°
T=9.33m
L=18.60m
W=0.48m
X=5510286.72
Y=7457378.77
km 0+581.61
W₁
R=40m
α=39.76°
T=14.46m
L=27.76m
W=2.53m
X=5510278.84
Y=7457431.04
km 0+634.40
pw=0.75m
i=6.00%
W₂
R=85m
α=59.71°
T=48.79m
L=88.58m
W=13.01m
X=5510326.37
Y=7457509.60
km 0+725.05
pw=0.40m
i=3.00%
PŁK: 0+572.27
KŁK: 0+590.87
PŁK: 0+619.93
KŁK: 0+647.69
PŁK: 0+676.26
0+600
0+700
178,00m²
250,50m²
397,50m²
42/2
42/1
42/3
85/1
88
86
466
163
41
RIVb
LIV
Lz
PsV
PsIV
Br-LIV
LsIV
ZL
ks_proj_op/86.2018
jedn. ewid. Limanowa - gm.
obr. Sowliny
jedn. ewid. Limanowa
obr. 3
3.50
0.75

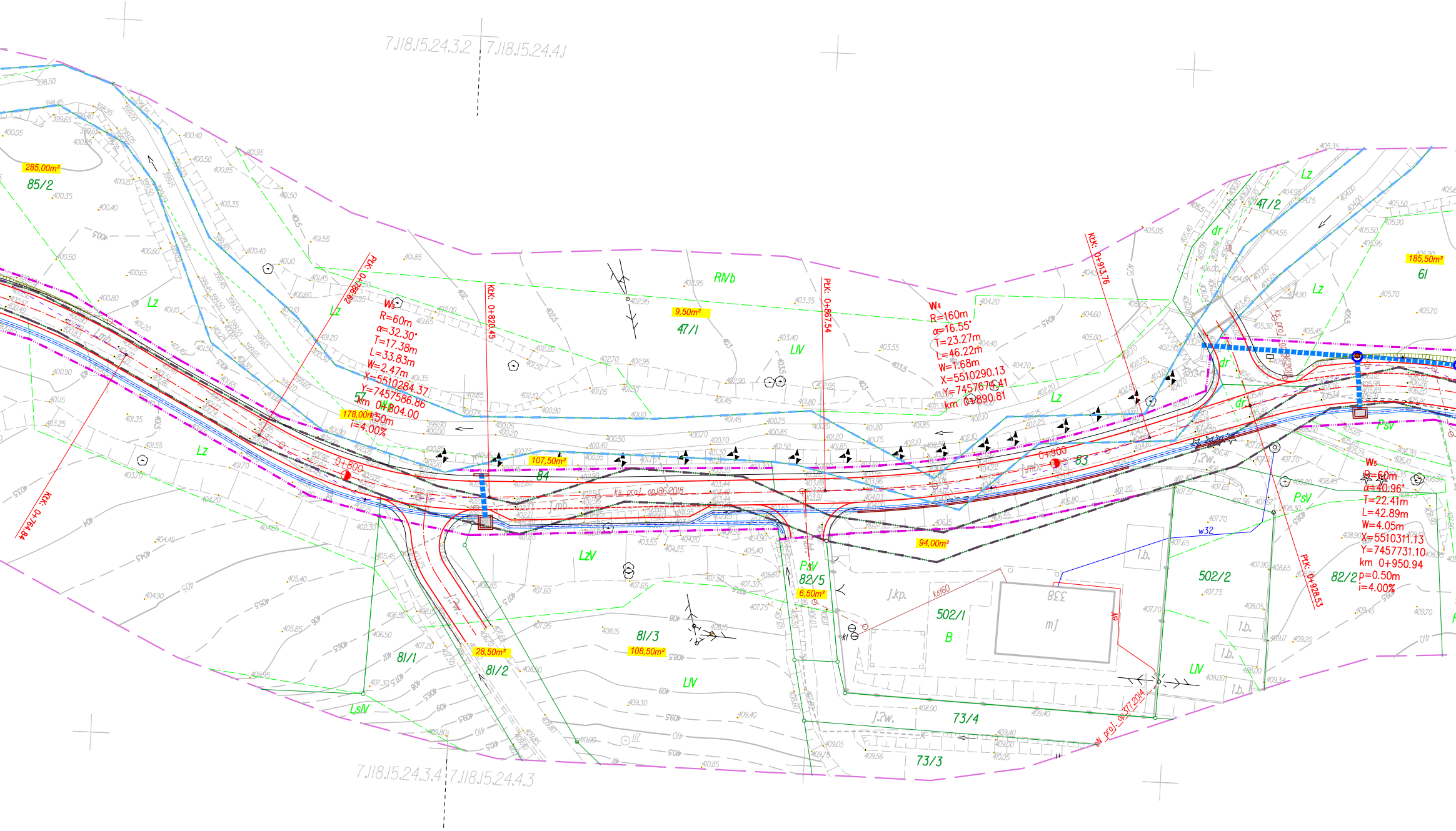
7.118.15.24.3.2
7.118.15.24.4.1
7.118.15.24.3.4
7.118.15.24.4.3
285,00m²
85/2
Lz
PLK: 0+786.87
W3
R=60m
α=32.30°
T=17.38m
L=33.83m
W=2.47m
X=5510284.37
Y=7457586.86
km 0+804.00
p=0.50m
i=4.00%
178,00m²
57
KLK: 0+764.84
0+800
KLK: 0+820.45
107,50m²
84
ks_proj_op186/2018
j.mb.
9,50m²
47/1
RIVb
LIV
PLK: 0+867.54
W4
R=160m
α=16.55°
T=23.27m
L=46.22m
W=1.68m
X=5510290.13
Y=7457676.41
km 0+890.81
0+900
83
94,00m²
KLK: 0+913.76
47/2
dr
Lz
185,50m²
61
PsV
W5
R=60m
α=40.96°
T=22.41m
L=42.89m
W=4.05m
X=5510311.13
Y=7457731.10
km 0+950.94
p=0.50m
i=4.00%
PLK: 0+928.53
82/2
502/2
w32
l.b.
LzV
PsV
82/5
6,50m²
j.kp.
ks160
502/1
B
338
mj
LIV
28,50m²
81/1
81/2
81/3
108,50m²
LIV
LsIV
73/4
73/3
j.?w.
proj_op377/2014

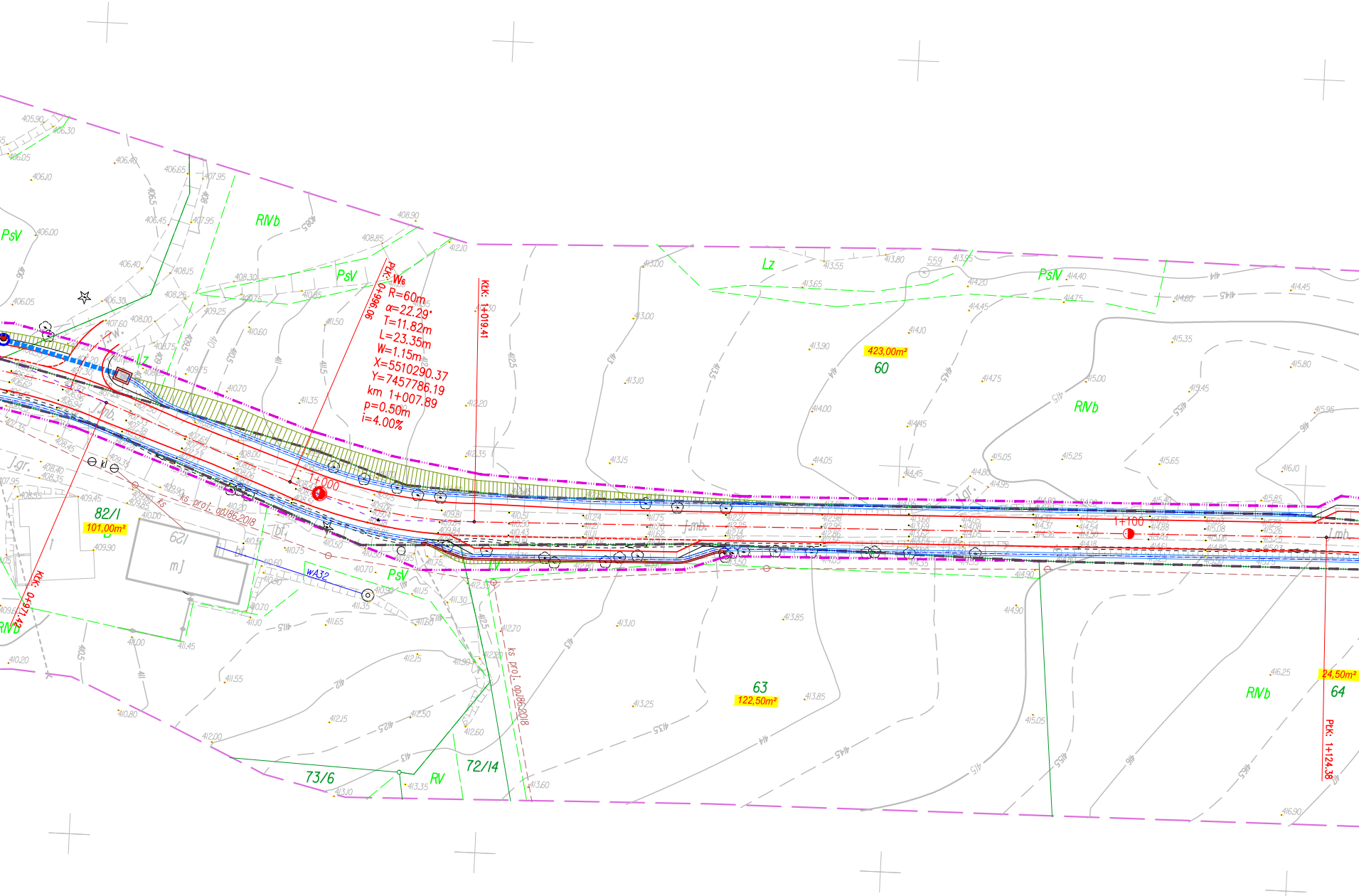

PKK: 0+996.06
W6
R=60m
α=22.29°
T=11.82m
L=23.35m
W=1.15m
X=5510290.37
Y=7457786.19
km 1+007.89
p=0.50m
i=4.00%
KKK: 1+019.41
KKK: 0+971.42
PKK: 1+124.38
1+000
1+100
RIVb
PsV
PsIV
Lz
RV
82/1
101,00m²
60
423,00m²
63
122,50m²
64
24,50m²
73/6
72/14
129
mj
wA32
ks prol. od/86.2018
j.gr.
j.mb.
bt.
kl
559

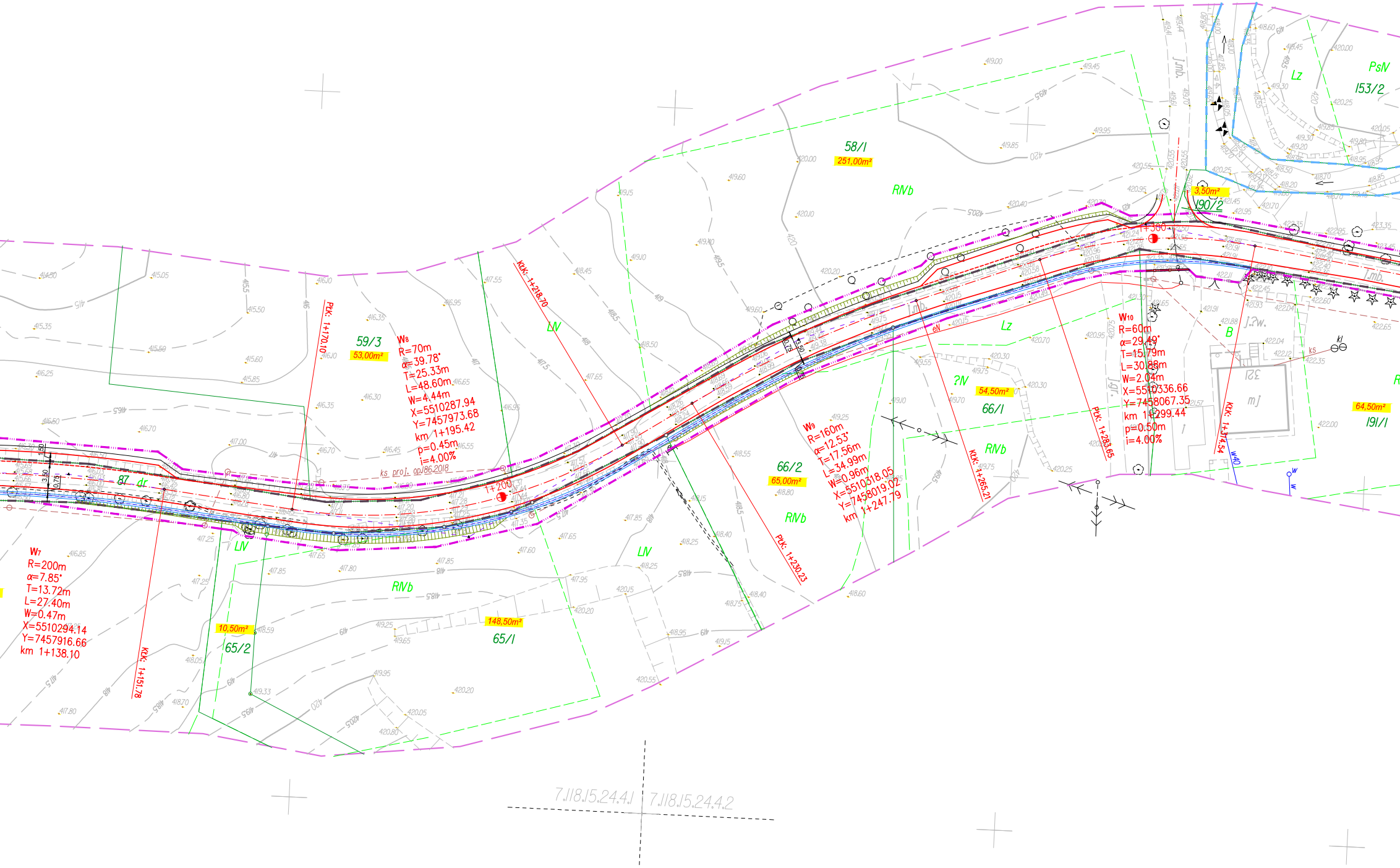
W7
R=200m
α=7.85°
T=13.72m
L=27.40m
W=0.47m
X=5510294.14
Y=7457916.66
km 1+138.10
W8
R=70m
α=39.78°
T=25.33m
L=48.60m
W=4.44m
X=5510287.94
Y=7457973.68
km 1+195.42
p=0.45m
i=4.00%
W9
R=160m
α=12.53°
T=17.56m
L=34.99m
W=0.96m
X=5510318.05
Y=7458019.02
km 1+247.79
W10
R=60m
α=29.49°
T=15.79m
L=30.88m
W=2.04m
X=5510336.66
Y=7458067.35
km 1+299.44
p=0.50m
i=4.00%
KŁK: 1+151.78
PŁK: 1+170.10
KŁK: 1+218.70
PŁK: 1+230.23
KŁK: 1+265.21
PŁK: 1+283.65
KŁK: 1+314.54
1+200
1+300
87 dr
ks proj. op/86.2018
58/1
251,00m²
59/3
53,00m²
65/1
148,50m²
65/2
10,50m²
66/2
65,00m²
66/1
54,50m²
190/2
3,50m²
191/1
64,50m²
153/2
PsV
RVb
LV
Lz
B
mj
321
w40
7.118.15.24.4.1
7.118.15.24.4.2

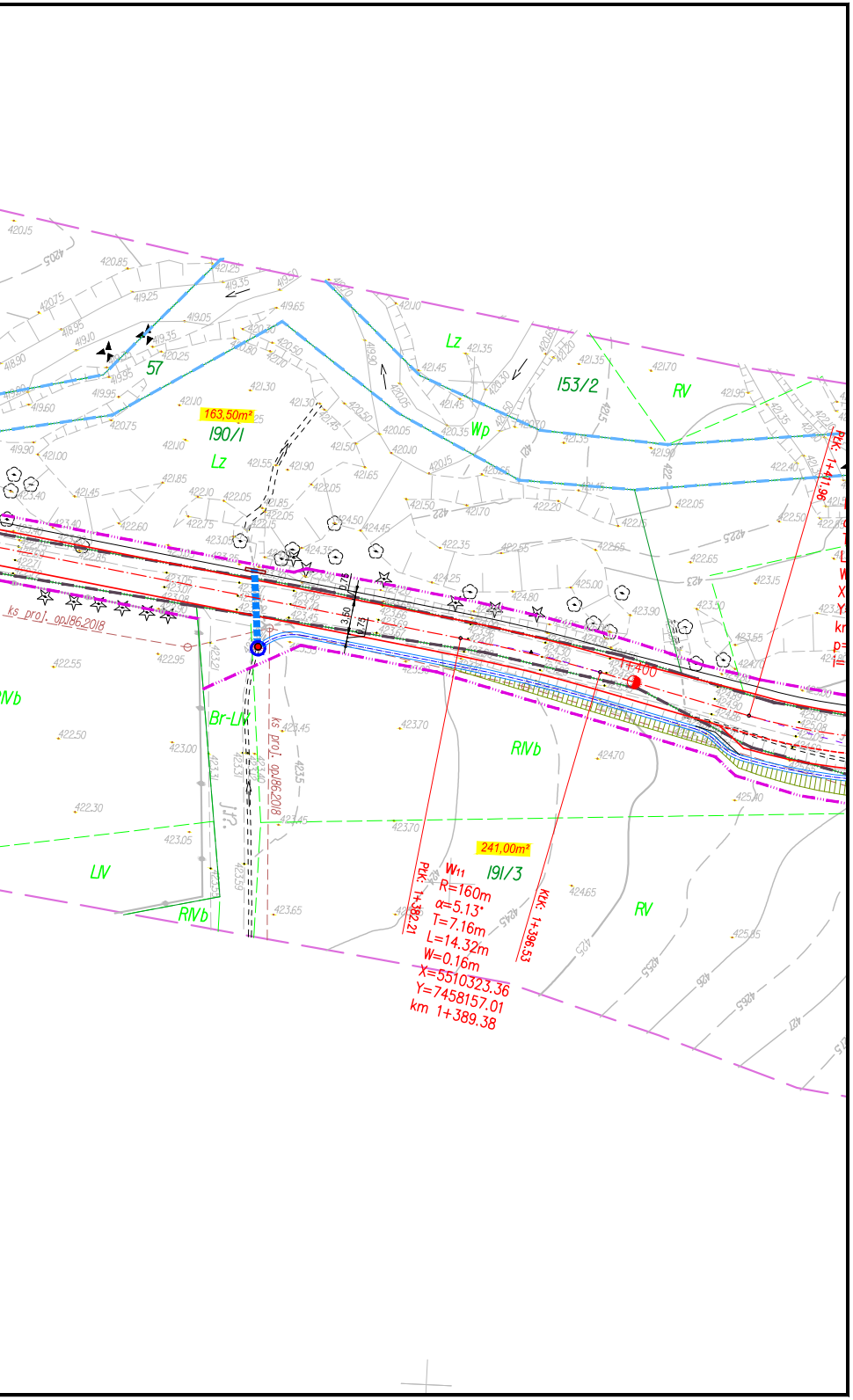
163,50m²
190/1
Lz
57
Wp
153/2
RV
RIVb
Br-LIV
LIV
ks proj. op.186.2018
1+400
PK: 1+411.96
241,00m²
191/3
W11
R=160m
α=5.13°
T=7.16m
L=14.32m
W=0.16m
X=5510323.36
Y=7458157.01
km 1+389.38
PK: 1+382.21
KtK: 1+396.53

LEGENDA :

- istn. granica pasa drogowego
- istn. granica Wp
- proj. granica pasa drogowego
- istn. granice działek
- 679/5 – istn. numery działek
- istn. oś jezdni
- proj. oś jezdni
- proj. krawędź jezdni
- proj. krawędź pobocza
- proj. skarpa
- proj. budowle siatkowo - kamienne: /gabiony 5,00m x 1,50m x 1,20m/
- proj. murek żelbetowy - beton C25/30
- proj. studnia rewizyjna wylewana na mokro
- proj. korytka betonowe ściekowe prefabrykowane
- proj. przepust rurowy
- proj. przepust skrzynkowy zakończony murkami czołowymi ze skrzydełkami oraz płytą denną - beton C25/30
- proj. przebudowa istn. ogrodzenia
- proj. kilometry i hektometry
- 100,00m² – orientacyjna powierzchnia zajęcia działki pod drogę

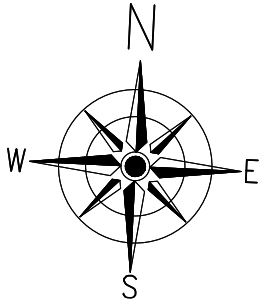

PROJEKT ZAGOSPODAROWANIA TERENU

SKALA 1 : 500

Budowa z rozbudową drogi gminnej nr DG nr 340479 K Sowliny oraz DG nr 340478 K Sowliny - Mordarka w km 0+605,00 - 4+800,00 w miejscowościach Sowliny oraz Mordarka

ARKUSZ NR 1