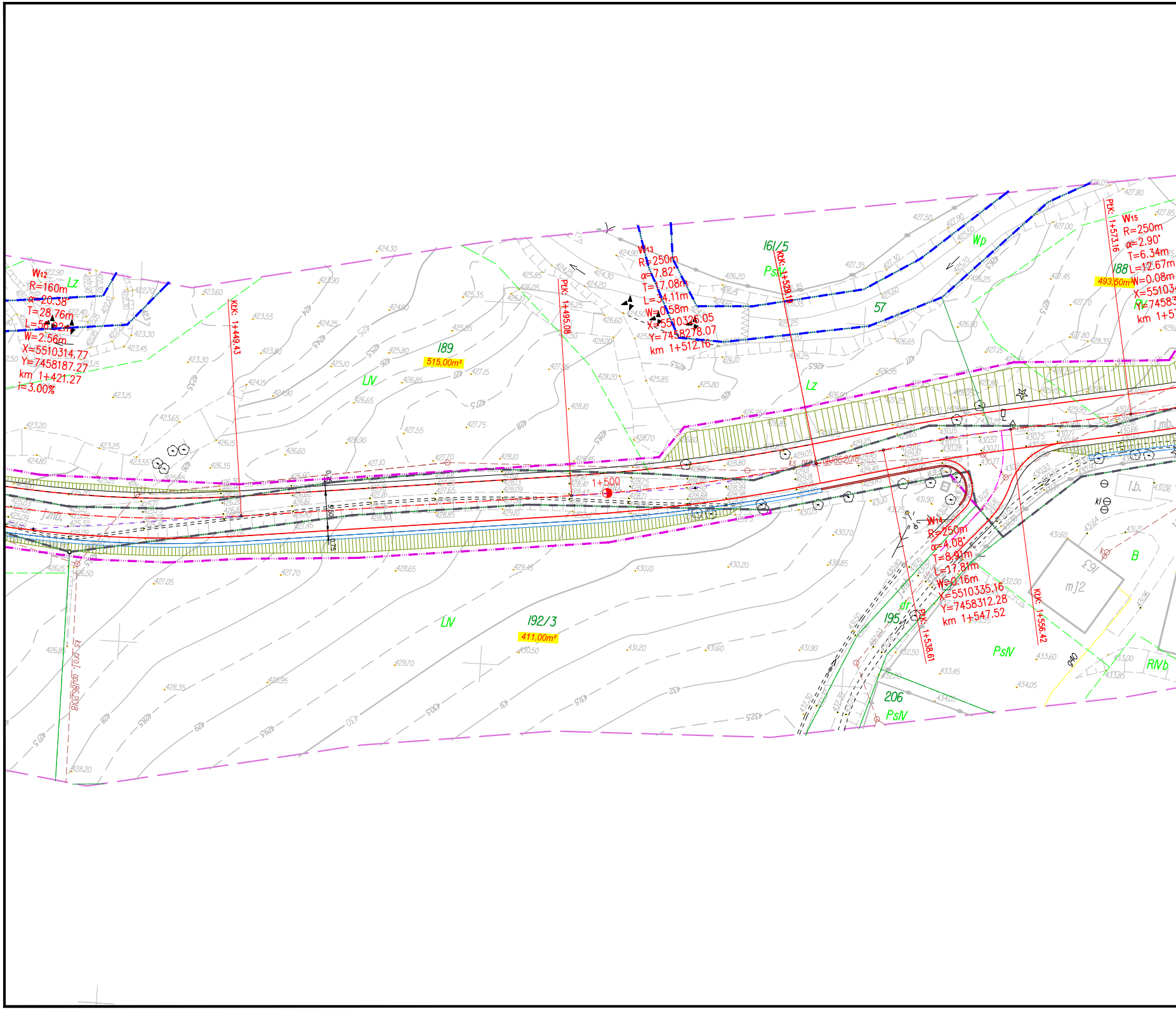

W12
R=160m
α=20.38°
T=28.76m
L=56.92m
W=2.56m
X=5510314.77
Y=7458187.27
km 1+421.27
i=3.00%
Lz
KtK: 1+449.43
PtK: 1+495.08
W13
R=250m
α=7.82°
T=17.08m
L=34.11m
W=0.58m
X=5510326.05
Y=7458278.07
km 1+512.16
161/5
PsIV
KtK: 1+529.19
57
Wp
Lz
189
515,00m²
LIV
1+500
j.mb.
192/3
411,00m²
LIV
ks.proj. 09/06.2018
W14
R=250m
α=4.08°
T=8.91m
L=17.81m
W=0.16m
X=5510335.16
Y=7458312.28
km 1+547.52
PtK: 1+538.61
KtK: 1+556.42
dr
195
206
PsIV
PsIV
163
mJ2
B
RIVb
l.b.
kl
g40
PtK: 1+573.16
W15
R=250m
α=2.90°
T=6.34m
L=12.67m
W=0.08m
X=55103
Y=74583
km 1+57
188
493,50m²
RV
j.mb.

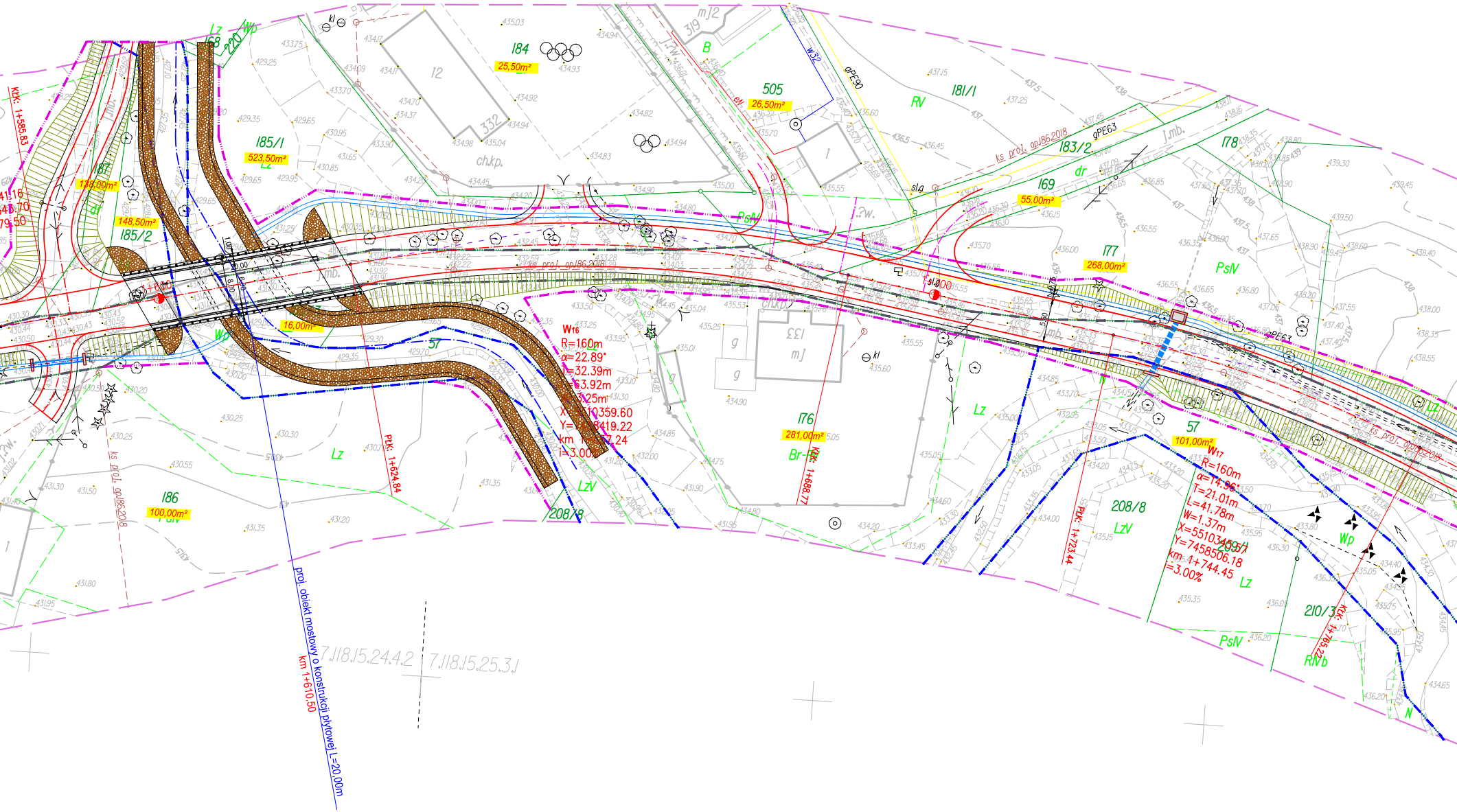
KrK: 1+585,83
184
25,50m²
12
332
ch.kp.
185/1
523,50m²
Lz
187
128,00m²
148,50m²
185/2
dr
Lz
168
220
Wp
mj2
319
B
505
26,50m²
W32
gPE90
RV
181/1
183/2
ks proj. opJ86.2018
gPE63
J.mb.
178
169
55,00m²
dr
177
268,00m²
PsIV
57
16,00m²
Wp
J.mb.
ks proj. opJ86.2018
W16
R=160m
α=22.89°
T=32.39m
L=63.92m
W=3.25m
X=5510359.60
Y=7458419.22
km 1+657.24
i=3.00%
LzV
208/8
186
100,00m²
Lz
PsIV
ks proj. opJ86.2018
PtK: 1+624,84
ch.kp.
mj
g
g
176
281,00m²
Br-RV
KrK: 1+688,77
Lz
57
101,00m²
W17
R=160m
α=14.96°
T=21.01m
L=41.78m
W=1.37m
X=5510345.57
Y=7458506.18
km 1+744.45
i=3.00%
209/1
Lz
208/8
LzV
PtK: 1+723,44
Wp
210/3
KrK: 1+763,22
RIVb
PsIV
N
proj. obiekt mostowy o konstrukcji płytowej L=20,00m
km 1+610.50
7.118.15.24.4.2
7.118.15.25.3.1
1+600
1+700
slg
kl

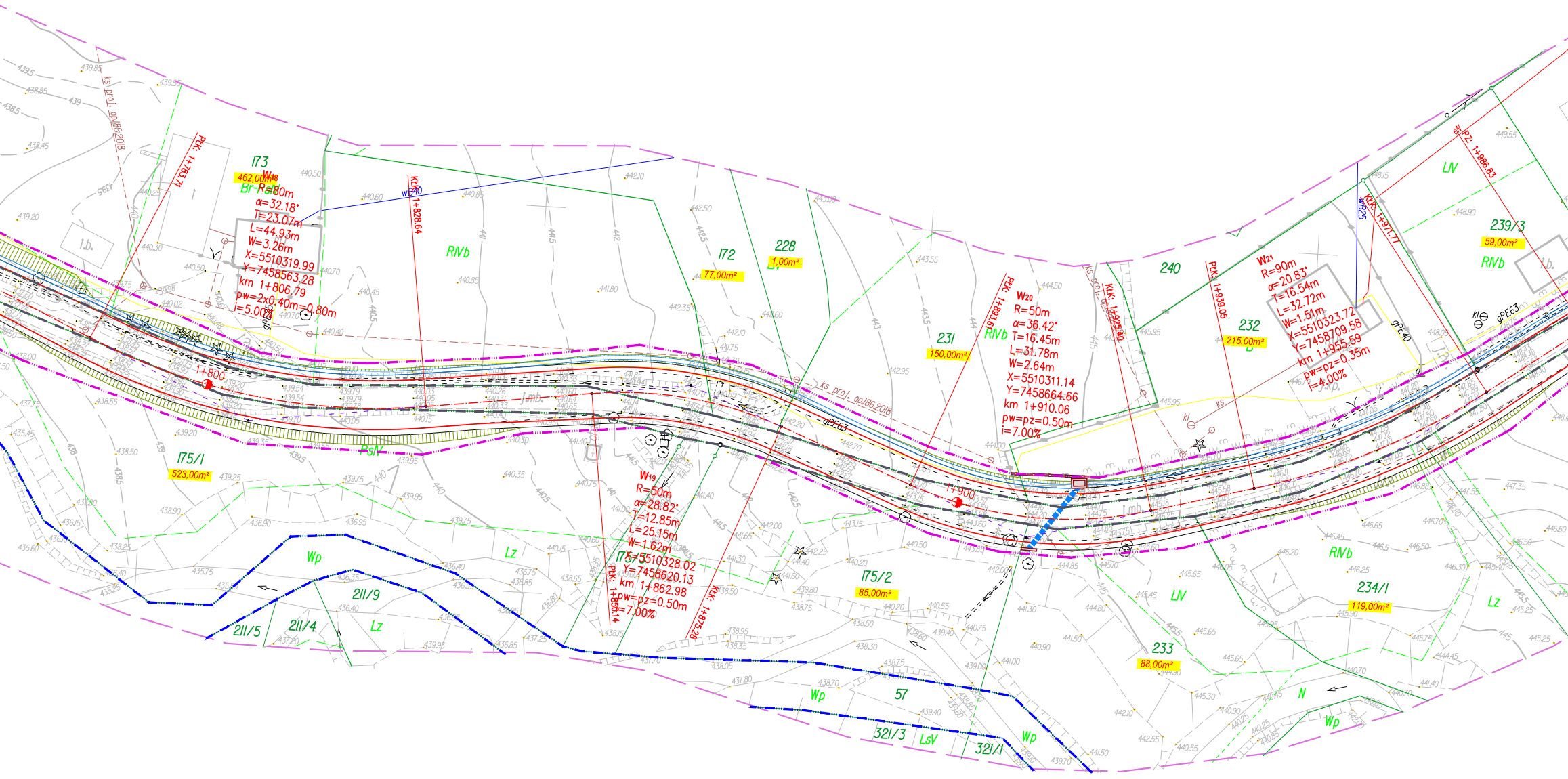
173
462,00m²
Br-RsIV
W18
R=80m
α=32.18°
T=23.07m
L=44.93m
W=3.26m
X=5510319.99
Y=7458563.28
km 1+806.79
pw=2x0.40m=0.80m
i=5.00%
PKK: 1+783.71
KKK: 1+828.64
wB40
ks proj. go.186.2018
gPE63
gPE25
1+800
RIVb
i.b.
172
77,00m²
228
1,00m²
231
150,00m²
RIVb
W20
R=50m
α=36.42°
T=16.45m
L=31.78m
W=2.64m
X=5510311.14
Y=7458664.66
km 1+910.06
pw=pz=0.50m
i=7.00%
PKK: 1+893.67
KKK: 1+925.40
ks proj. go.186.2018
1+900
240
232
215,00m²
W21
R=90m
α=20.83°
T=16.54m
L=32.72m
W=1.51m
X=5510323.72
Y=7458709.58
km 1+955.59
pw=pz=0.35m
i=4.00%
PKK: 1+939.05
KKK: 1+971.77
wB25
gPE40
gPE63
PZ. 1+986.83
LIV
239/3
59,00m²
RIVb
i.b.
kl
ks
175/1
523,00m²
PsIV
W19
R=50m
α=28.82°
T=12.85m
L=25.15m
W=1.62m
X=5510328.02
Y=7458620.13
km 1+862.98
pw=pz=0.50m
i=7.00%
175/3
PKK: 1+850.14
KKK: 1+875.28
175/2
85,00m²
Wp
211/9
211/5
211/4
Lz
Lz
Wp
57
321/3
LsV
321/1
Wp
233
88,00m²
LIV
RIVb
234/1
119,00m²
Lz
N
Wp

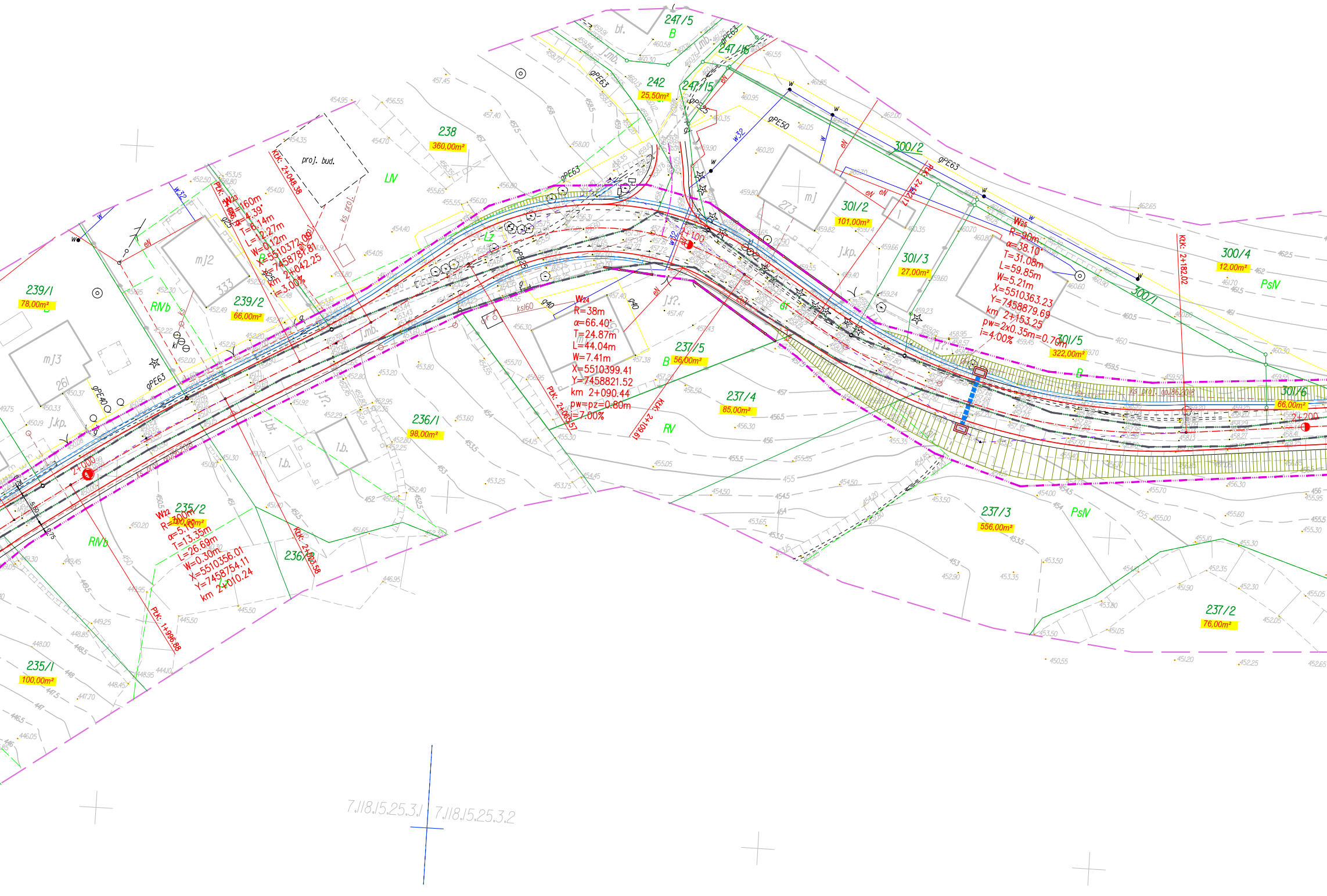
247/5
B
bt.
j.mb.
247/16
gPE63
242
25,50m²
247/15
238
360,00m²
proj. bud.
LiV
ks prol.
KDK: 2+048.38
PLK: 2+0
W23
R=160m
α=4.39°
T=6.14m
L=12.27m
W=0.12m
X=5510372.00
Y=7458781.81
km 2+042.25
i=3.00%
w32
gPE50
eN
300/2
301/2
101,00m²
mJ
273
PLK: 2+127
301/3
27,00m²
j.kp.
W25
R=90m
α=38.10°
T=31.08m
L=59.85m
W=5.21m
X=5510363.23
Y=7458879.69
km 2+153.25
pw=2x0.35m=0.70m
i=4.00%
KDK: 2+182.02
300/4
12,00m²
PsIV
300/1
301/5
322,00m²
301/6
66,00m²
2+100
2+200
Lz
gPE25
kSl60
g40
W24
R=38m
α=66.40°
T=24.87m
L=44.04m
W=7.41m
X=5510399.41
Y=7458821.52
km 2+090.44
pw=pz=0.80m
i=7.00%
PLK: 2+085.57
KDK: 2+109.61
j.t?.
237/5
56,00m²
237/4
85,00m²
RV
239/1
78,00m²
mJ2
333
239/2
66,00m²
RIVb
mJ3
261
gPE40
j.kp.
j.mb.
j.bt.
i.b.
236/1
98,00m²
2+000
W22
R=300m
α=5.10°
T=13.35m
L=26.69m
W=0.30m
X=5510356.01
Y=7458754.11
km 2+010.24
235/2
100,00m²
KDK: 2+026.58
236/2
PLK: 1+996.88
RIVb
235/1
100,00m²
237/3
556,00m²
PsIV
237/2
76,00m²
7.118.15.25.3.1
7.118.15.25.3.2

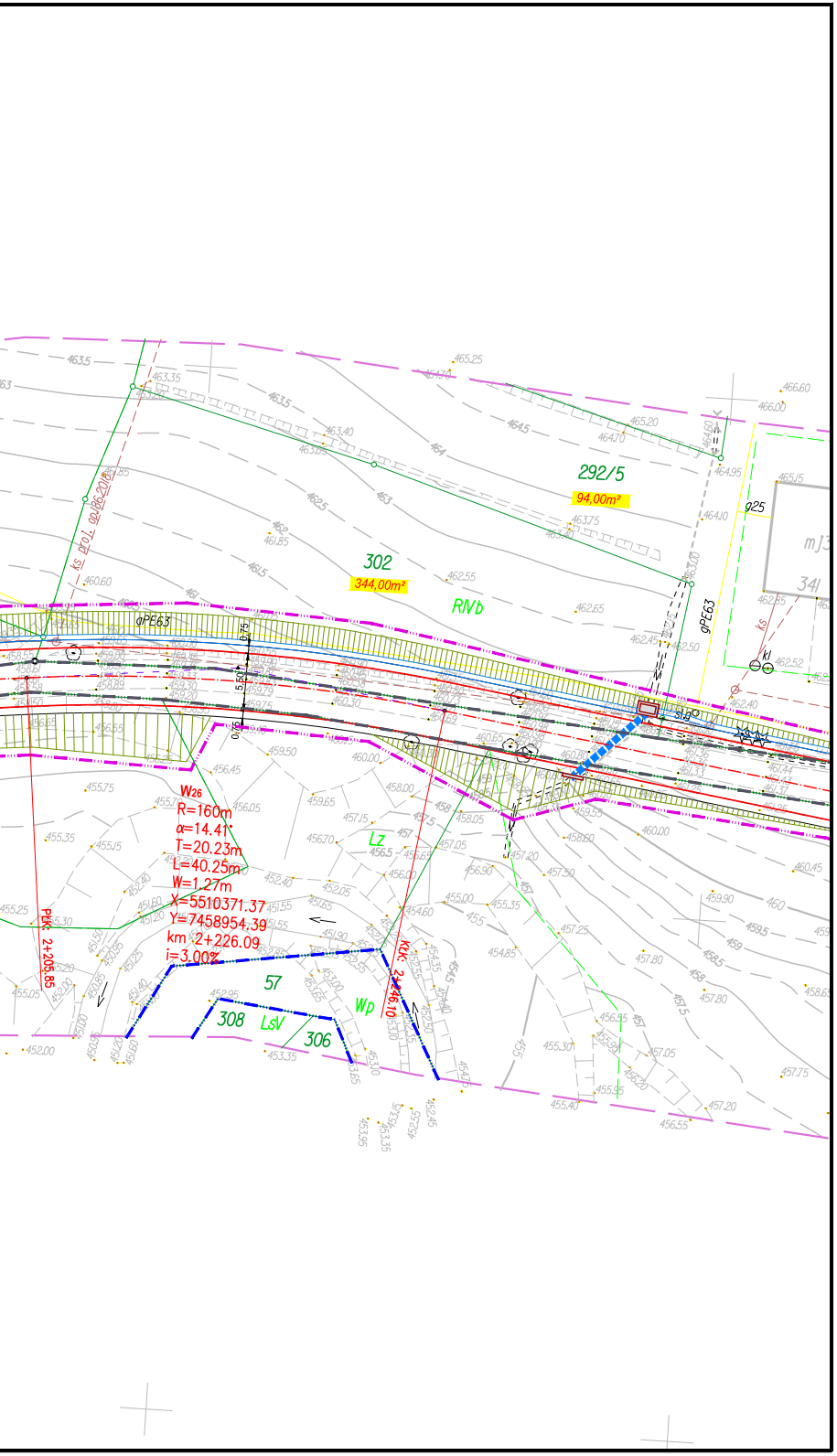
292/5
94,00m²
302
344,00m²
RVb
gPE63
925
mJ3
341
ks
kl
W26
R=160m
α=14.41°
T=20.23m
L=40.25m
W=1.27m
X=5510371.37
Y=7458954.39
km 2+226.09
i=3.00%
PłK: 2+205.85
KłK: 2+246.10
Lz
57
308
LsV
306
Wp
5.50
0.75

LEGENDA :

- ▬ ▬ – istn. granica pasa drogowego
- ▬ ▬ – istn. granica Wp
- ▬ ▬ – proj. granica pasa drogowego
- ― – istn. granice działek
- 679/5 – istn. numery działek
- -·-·- – istn. oś jezdni
- -·-·- – proj. oś jezdni
- ― – proj. krawędź jezdni
- ― – proj. krawędź pobocza
- ▥ – proj. skarpa
- ▨ – proj. budowle siatkowo - kamienne: /gabiony 5,00m x 1,50m x 1,20m/
- ═ – proj. murek żelbetowy - beton C25/30
- ▣ – proj. studnia rewizyjna wylewana na mokro
- ═ – proj. korytka betonowe ściekowe prefabrykowane
- ▬ ▬ – proj. przepust rurowy
- ▷ – proj. przepust skrzynkowy zakończony murkami czołowymi ze skrzydełkami oraz płytą denną - beton C25/30
- ═ – proj. przebudowa istn. ogrodzenia
- ● – proj. kilometry i hektometry
- 100,00m² – orientacyjna powierzchnia zajęcia działki pod drogę

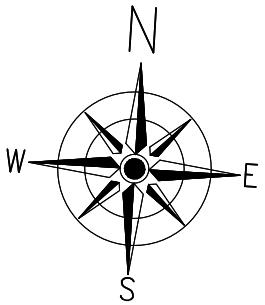

PROJEKT ZAGOSPODAROWANIA TERENU

SKALA 1 : 500

Budowa z rozbudową drogi gminnej nr DG nr 340479 K Sowliny oraz DG nr 340478 K Sowliny - Mordarka w km 0+606,15 - 4+730,05 w miejscowościach Sowliny oraz Mordarka

ARKUSZ NR 2