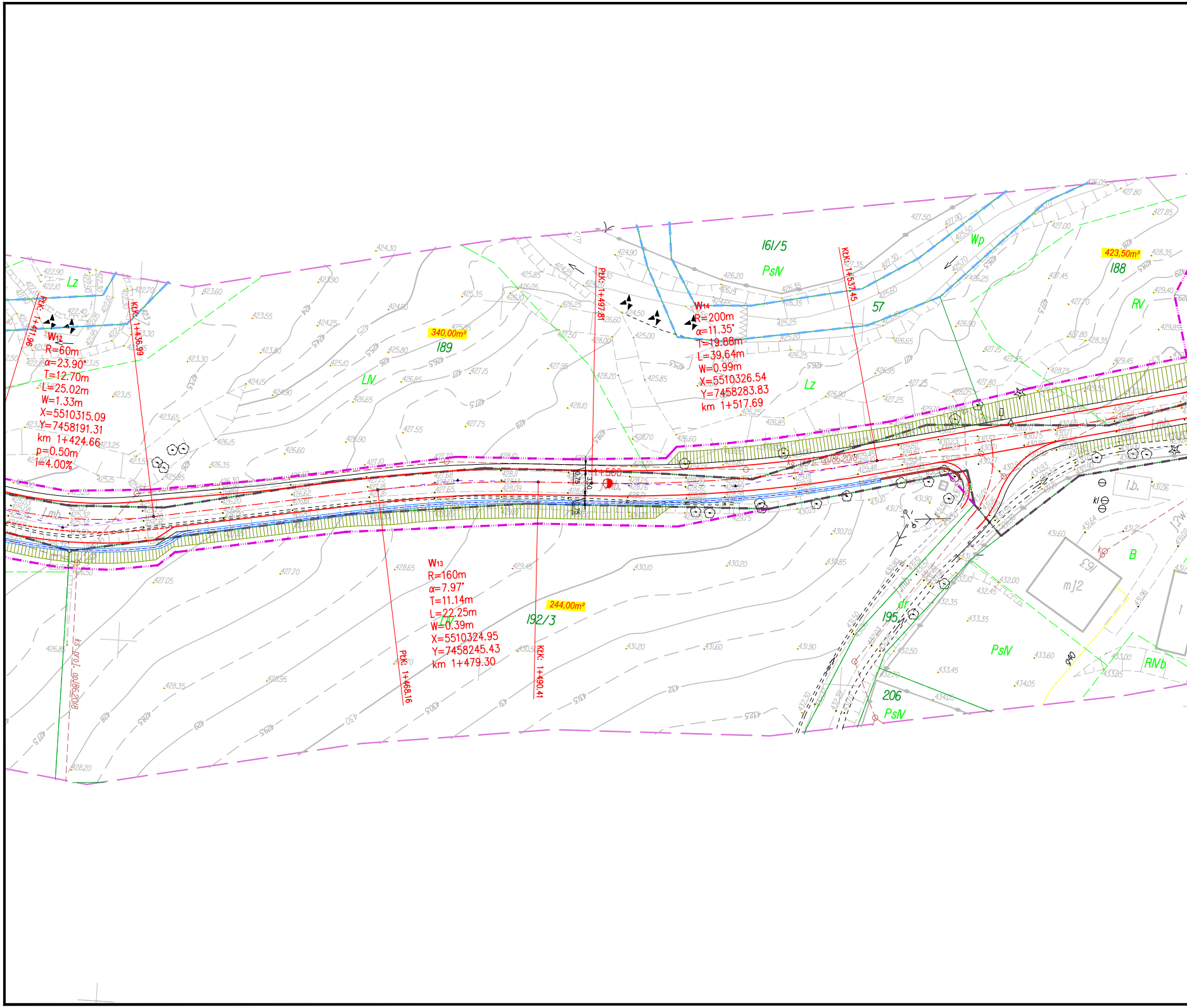
W12
R=60m
α=23.90°
T=12.70m
L=25.02m
W=1.33m
X=5510315.09
Y=7458191.31
km 1+424.66
p=0.50m
i=4.00%
W13
R=160m
α=7.97°
T=11.14m
L=22.25m
W=0.39m
X=5510324.95
Y=7458245.43
km 1+479.30
W14
R=200m
α=11.35°
T=19.88m
L=39.64m
W=0.99m
X=5510326.54
Y=7458283.83
km 1+517.69
PŁK: 1+411.96
KŁK: 1+436.99
PŁK: 1+468.16
KŁK: 1+490.41
PŁK: 1+497.81
KŁK: 1+537.45
1+500
340,00m²
244,00m²
423,50m²
161/5
PsIV
Wp
57
Lz
189
LIV
192/3
188
RV
195
dr
206
PsIV
163
mJ2
B
RIVb
ks. proj. 09/186.2018

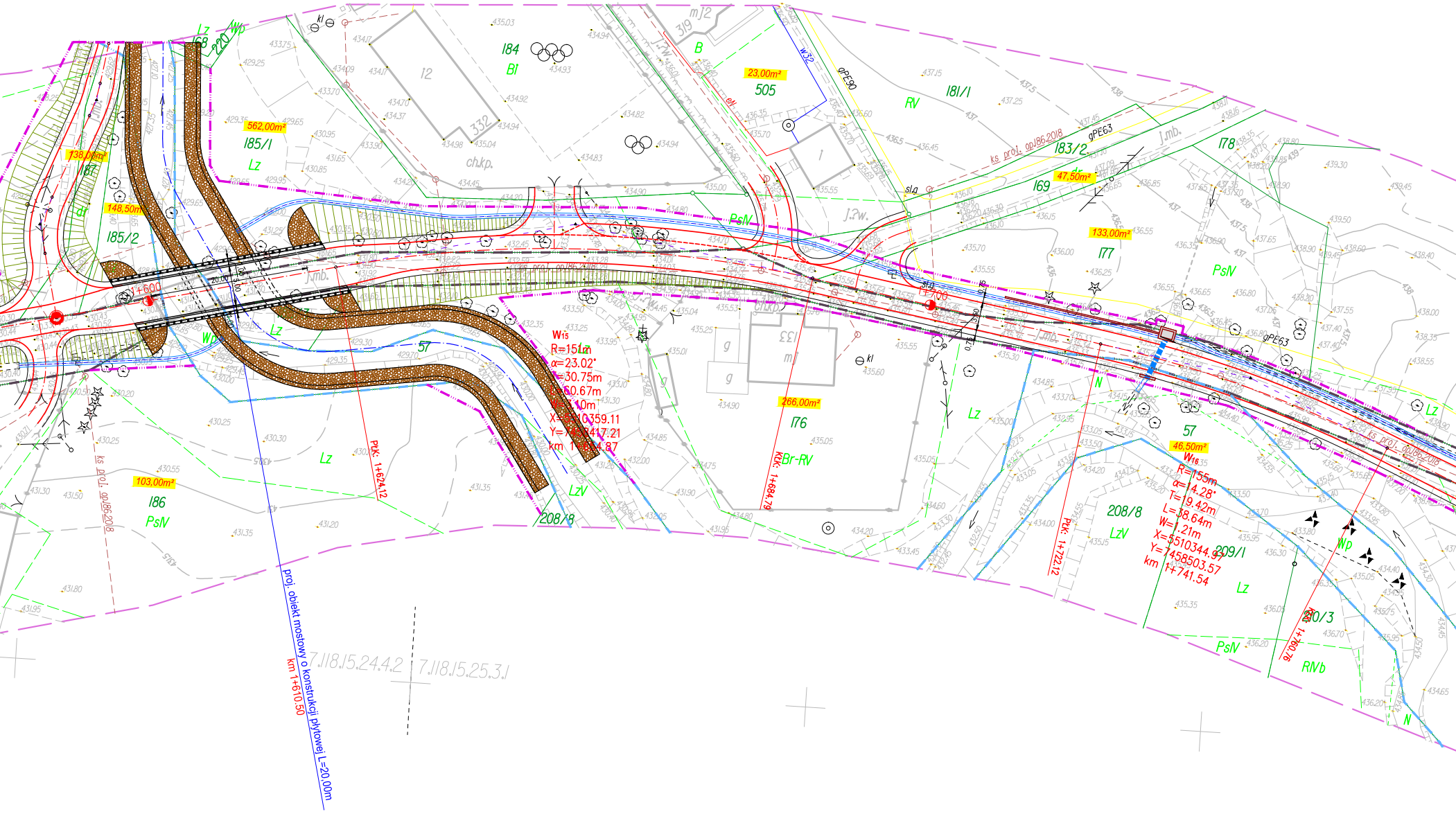

184
Bi
12
332
ch.kp.
505
23,00m²
B
RV
181/1
183/2
169
47,50m²
178
133,00m²
177
PsIV
562,00m²
185/1
Lz
138,00m²
187
148,50m²
185/2
Lz
168
220
Wp
1+600
1+700
W15
R=151m
α=23.02°
T=30.75m
L=60.67m
W=3.10m
X=5510359.11
Y=7458417.21
km 1+664.87
266,00m²
176
Br-RV
KŁK: 1+684.79
PŁK: 1+624.12
PŁK: 1+722.12
57
46,50m²
W16
R=155m
α=14.28°
T=19.42m
L=38.64m
W=1.21m
X=5510344.97
Y=7458503.57
km 1+741.54
208/8
LzV
209/1
210/3
RIVb
N
Lz
103,00m²
186
PsIV
ks proj. op.186.2018
gPE63
gPE90
w32
proj. obiekt mostowy o konstrukcji płytowej L=20.00m
km 1+610.50
7.118.15.24.4.2
7.118.15.25.3.1

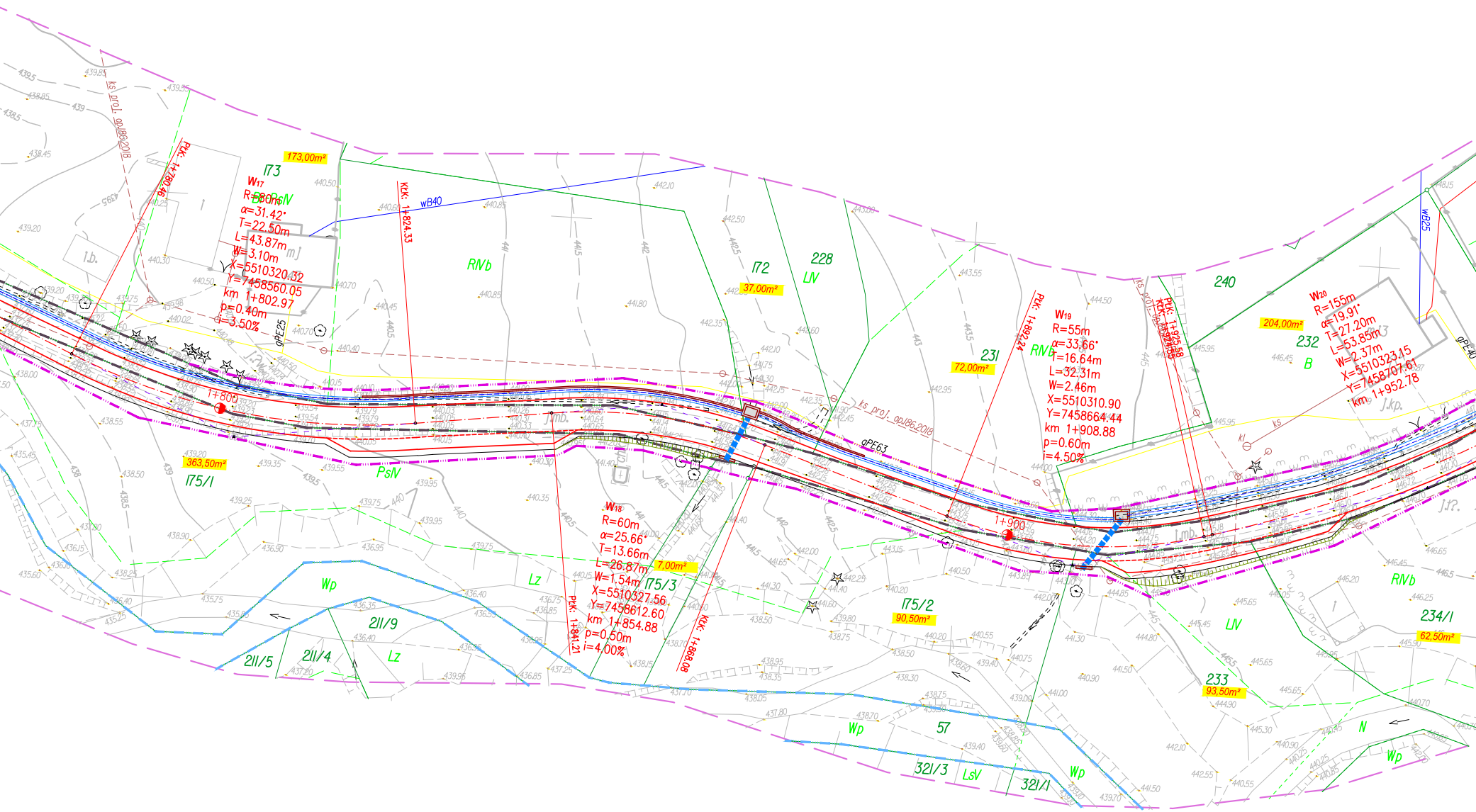
W17
R=80m
α=31.42°
T=22.50m
L=43.87m
W=3.10m
X=5510320.32
Y=7458560.05
km 1+802.97
p=0.40m
i=3.50%
W18
R=60m
α=25.66°
T=13.66m
L=26.87m
W=1.54m
X=5510327.56
Y=7458612.60
km 1+854.88
p=0.50m
i=4.00%
W19
R=55m
α=33.66°
T=16.64m
L=32.31m
W=2.46m
X=5510310.90
Y=7458664.44
km 1+908.88
p=0.60m
i=4.50%
W20
R=155m
α=19.91°
T=27.20m
L=53.85m
W=2.37m
X=5510323.15
Y=7458707.61
km 1+952.78
PŁK: 1+780.46
KŁK: 1+824.33
PŁK: 1+841.21
KŁK: 1+868.08
PŁK: 1+892.24
PŁK: 1+925.58
1+800
1+900
173
173,00m²
PsIV
172
37,00m²
228
LIV
RIVb
231
72,00m²
240
204,00m²
232
B
175/1
363,50m²
PsIV
175/3
7,00m²
175/2
90,50m²
211/9
211/5
211/4
Lz
Wp
57
321/3
LsV
321/1
233
93,50m²
234/1
62,50m²
RIVb
LIV
N
wB40
wB25
gPE25
gPE63
gPE40
ks proj. opl.86.2018
ks
kl
i.b.
j.mb.
j.kp.

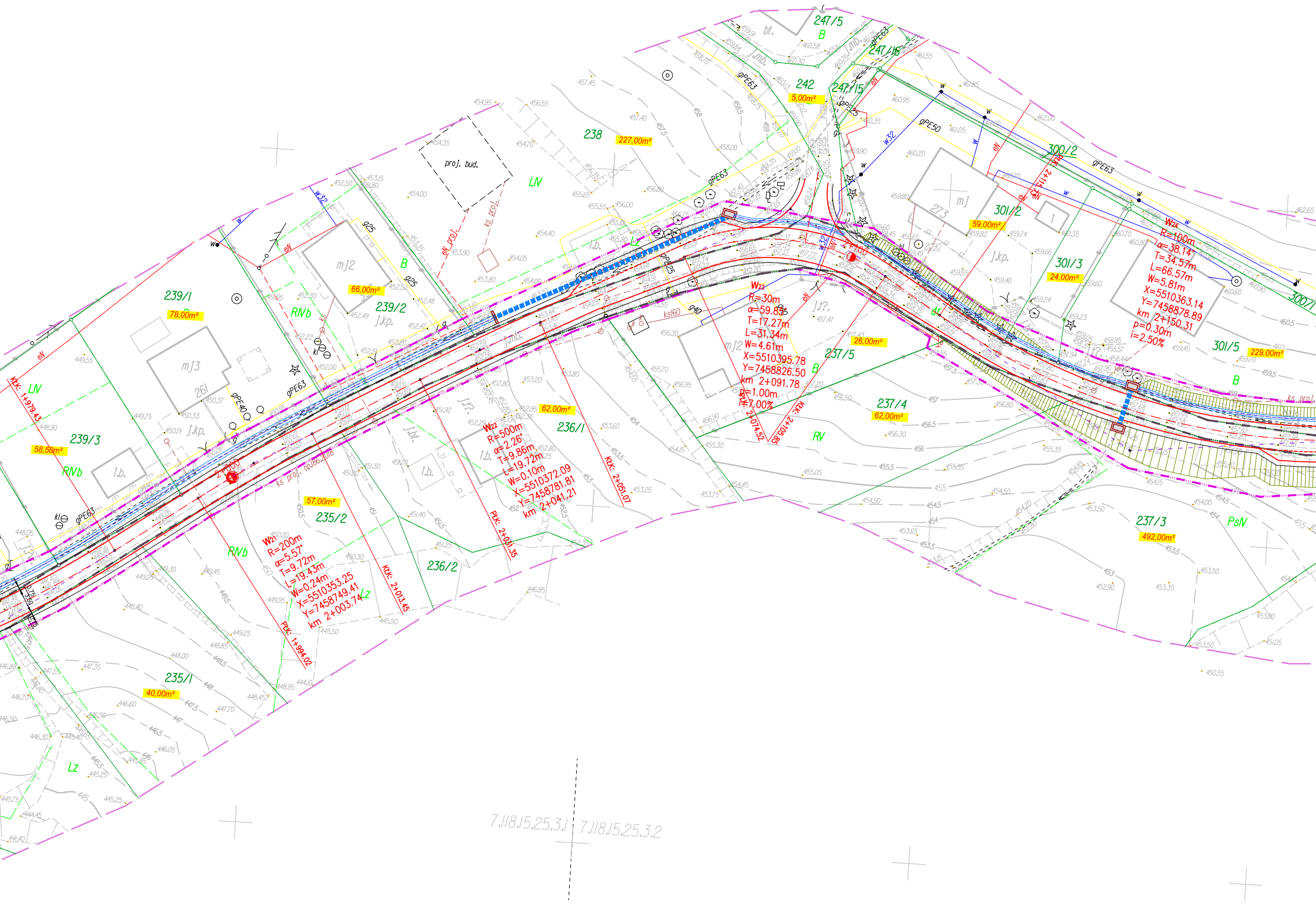
247/5
B
242
5,00m²
247/15
247/16
238
227,00m²
proj. bud.
LIV
300/2
301/2
59,00m²
273
mj
301/3
24,00m²
j.kp.
300/1
301/5
229,00m²
B
W24
R=100m
α=38.14°
T=34.57m
L=66.57m
W=5.81m
X=5510363.14
Y=7458878.89
km 2+150.31
p=0.30m
i=2.50%
W23
R=30m
α=59.83°
T=17.27m
L=31.34m
W=4.61m
X=5510395.78
Y=7458826.50
km 2+091.78
p=1.00m
i=7.00%
26,00m²
237/5
B
237/4
62,00m²
RV
237/3
492,00m²
PsIV
239/1
78,00m²
mj2
66,00m²
239/2
j.kp.
RIVb
B
mj3
261
LIV
239/3
58,50m²
RIVb
i.b.
j.kp.
236/1
62,00m²
W22
R=500m
α=2.26°
T=9.86m
L=19.72m
W=0.10m
X=5510372.09
Y=7458781.81
km 2+041.21
235/2
57,00m²
236/2
W21
R=200m
α=5.57°
T=9.72m
L=19.43m
W=0.24m
X=5510353.25
Y=7458749.41
km 2+003.74
RIVb
Lz
235/1
40,00m²
Lz
KtK: 1+979.43
PtK: 1+994.02
KtK: 2+013.45
PtK: 2+031.35
KtK: 2+051.07
PtK: 2+074.52
KtK: 2+105.85
2+000
2+100
gPE63
gPE50
gPE40
gPE25
w32
eN
eN proj.
ks proj.
ksl60
7.118.15.25.3.1
7.118.15.25.3.2

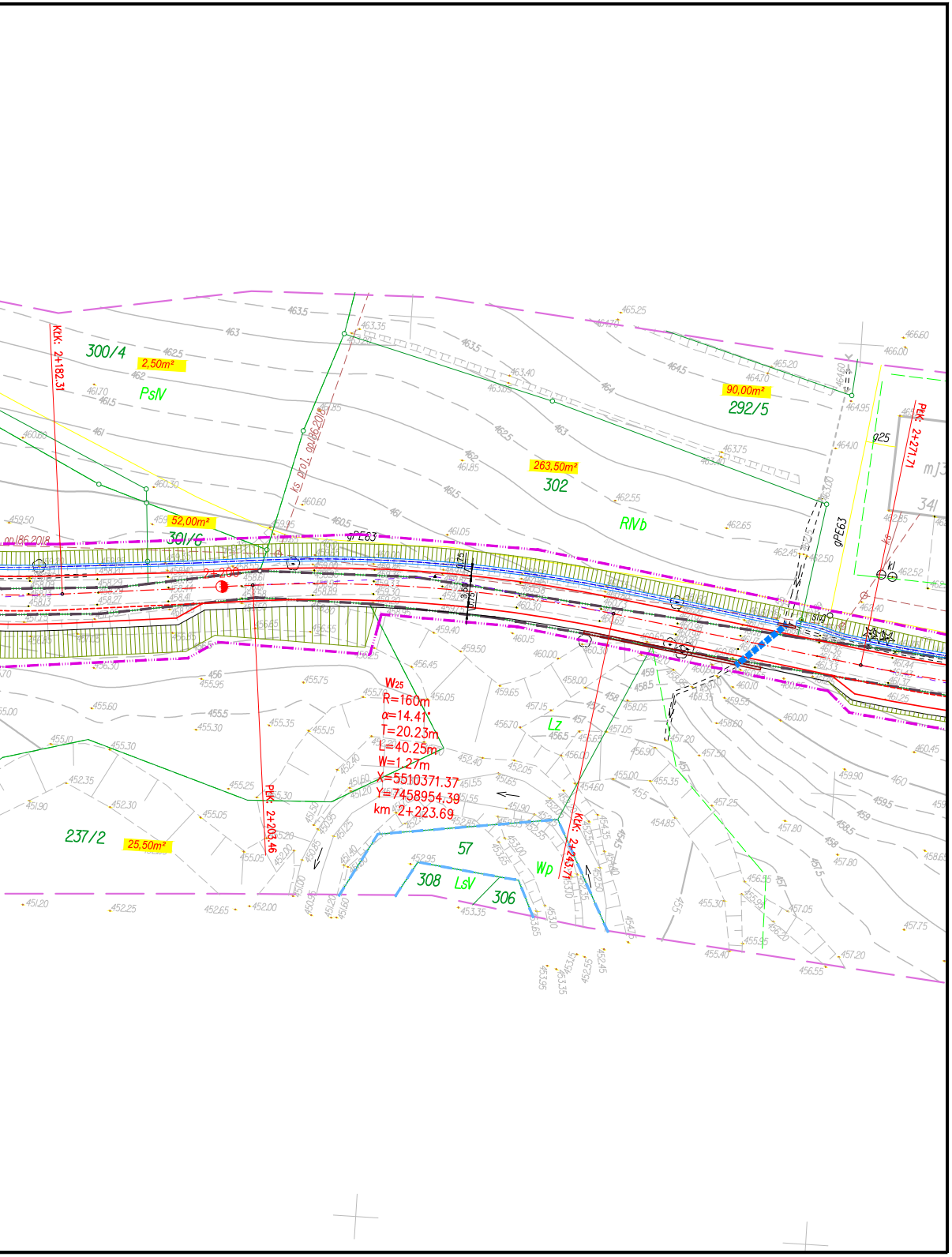

Kl.Ł. 2+182,31
300/4
2,50m²
PsIV
52,00m²
301/6
2+200
gPE63
263,50m²
302
RIVb
90,00m²
292/5
Pl.Ł. 2+271,71
341
W25
R=160m
α=14.41°
T=20.23m
L=40.25m
W=1.27m
X=5510371.37
Y=7458954.39
km 2+223.69
Pl.Ł. 2+203,46
237/2
25,50m²
Lz
57
308
LsV
306
Wp
Kl.Ł. 2+243,71

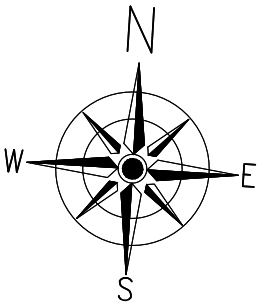

LEGENDA :

- — istn. granica pasa drogowego
- — istn. granica Wp
- — proj. granica pasa drogowego
- — istn. granice działek
- 679/5 – istn. numery działek
- — istn. oś jezdni
- — proj. oś jezdni
- — proj. krawędź jezdni
- — proj. krawędź pobocza
- ▨ – proj. skarpa
- ▨ – proj. budowle siatkowo - kamienne: /gabiony 5,00m x 1,50m x 1,20m/
- — proj. murek żelbetowy - beton C25/30
- ▣ – proj. studnia rewizyjna wylewana na mokro
- — proj. korytka betonowe ściekowe prefabrykowane
- ▬ – proj. przepust rurowy
- ▨ – proj. przepust skrzynkowy zakończony murkami czołowymi ze skrzydełkami oraz płytą denną - beton C25/30
- — proj. przebudowa istn. ogrodzenia
- ● – proj. kilometry i hektometry
- 100,00m² – orientacyjna powierzchnia zajęcia działki pod drogę

PROJEKT ZAGOSPODAROWANIA TERENU

SKALA 1 : 500

Budowa z rozbudową drogi gminnej nr DG nr 340479 K Sowliny oraz DG nr 340478 K Sowliny - Mordarka w km 0+605,00 - 4+800,00 w miejscowościach Sowliny oraz Mordarka

ARKUSZ NR 2