


















OZNACZENIA, NAZEWNICTWO, STANDARDY ORAZ SPOSÓB PREZENTACJI GRAFICZNEJ
DANYCH PRZESTRZENNYCH

Lp.	Nazwa	Sposób prezentacji graficznej, wymiary w mm	Grubość linii w mm	Wartości kolorów RGB
1	2	3	4	5
1	Obszar objęty planem ogólnym gminy		3 mm dla linii przerywanej o długości kreski 14 mm oraz długości odstępu 10 mm	R083 G083 B083
2	Obszar standardów dostępności infrastruktury społecznej		0,4 mm dla linii przerywanej o długości kreski 2 mm oraz długość odstępu 1 mm, wypełnienie składające się z równoległych linii ciągłych o grubości 0,4 mm, odstępie 2 mm i nachyleniu 135 stopni liczonym od osi x	R083 G083 B083
3	Obszar zabudowy śródmiejskiej		0,4 mm dla linii przerywanej o długości kreski 2 mm oraz długość odstępu 1 mm, wypełnienie składające się z równoległych linii ciągłych o grubości 0,4 mm, odstępie 2 mm i nachyleniu 0 stopni liczonym od osi x	R083 G083 B083
4	Obszar uzupełnienia zabudowy		0,4 mm dla linii przerywanej o długości kreski 2 mm oraz długość odstępu 1 mm, wypełnienie składające się z równoległych linii ciągłych o grubości 0,4 mm, odstępie 2 mm i nachyleniu 90 stopni liczonym od osi x	R083 G083 B083
5	Strefy planistyczne			
5.1	strefa wielofunkcyjna z zabudową mieszkaniową wielorodzinną		0,5 mm dla linii ciągłej	Wypełnienie: R154, G124, B100 Obrys: R083, G083, B083
5.2	strefa wielofunkcyjna z zabudową mieszkaniową jednorodzinną		0,5 mm dla linii ciągłej	Wypełnienie: R217, G180, B115 Obrys: R083, G083, B083
5.3	strefa wielofunkcyjna z zabudową zagrodową		0,5 mm dla linii ciągłej	Wypełnienie: R255, G230, B171 Obrys: R083, G083, B083

5.4	strefa usługowa		0,5 mm dla linii ciągłej	Wypełnienie: R255, G108, B105 Obrys: R083, G083, B083
5.5	strefa handlu wielkopowierzchniowego		0,5 mm dla linii ciągłej	Wypełnienie: R255, G132, B183 Obrys: R083, G083, B083
5.6	strefa gospodarcza		0,5 mm dla linii ciągłej	Wypełnienie: R175, G136, B222 Obrys: R083, G083, B083
5.7	strefa produkcji rolniczej		0,5 mm dla linii ciągłej	Wypełnienie: R254, G239, B100 Obrys: R083, G083, B083
5.8	strefa infrastrukturalna		0,5 mm dla linii ciągłej	Wypełnienie: R204, G204, B204 Obrys: R083, G083, B083
5.9	strefa zieleni i rekreacji		0,5 mm dla linii ciągłej	Wypełnienie: R187, G245, B139 Obrys: R083, G083, B083
5.10	strefa cmentarzy		0,5 mm dla linii ciągłej	Wypełnienie: R148, G212, B196 Obrys: R083, G083, B083
5.11	strefa górnictwa		0,5 mm dla linii ciągłej	Wypełnienie: R252, G212, B255 Obrys: R083, G083, B083
5.12	strefa otwarta		0,5 mm dla linii ciągłej	Wypełnienie: R227, G255, B199 Obrys: R083, G083, B083
5.13	strefa komunikacyjna		0,5 mm dla linii ciągłej	Wypełnienie: R242, G242, B242 Obrys: R083, G083, B083