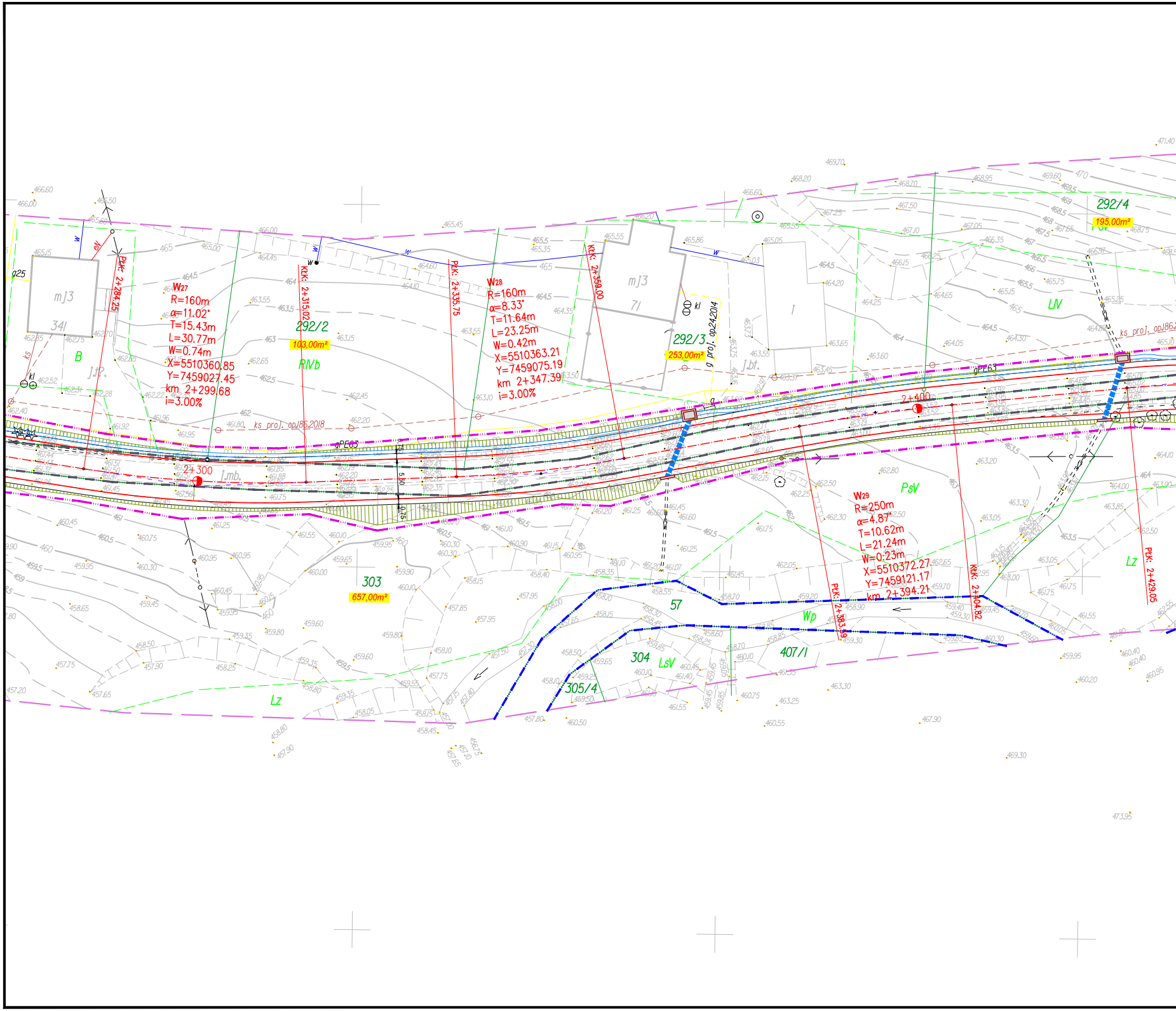

PPK: 2+284.25
W27
R=160m
α=11.02°
T=15.43m
L=30.77m
W=0.74m
X=5510360.85
Y=7459027.45
km 2+299.68
i=3.00%
KKK: 2+315.02
PPK: 2+335.75
W28
R=160m
α=8.33°
T=11.64m
L=23.25m
W=0.42m
X=5510363.21
Y=7459075.19
km 2+347.39
i=3.00%
KKK: 2+359.00
W29
R=250m
α=4.87°
T=10.62m
L=21.24m
W=0.23m
X=5510372.27
Y=7459121.17
km 2+394.21
PKK: 2+383.59
KKK: 2+404.82
PKK: 2+429.05
2+300
2+400
mJ3
341
mJ3
7I
292/2
103,00m²
RIVb
292/3
253,00m²
292/4
195,00m²
303
657,00m²
57
304
305/4
407/1
B
LIV
PsV
Lz
Wp
LsV
ks proj. op186.2018
ks proj. op186.2
g proj. op24.2014
gPE63
g25
kl
w
ew
J.mb.
J.bt.
J.P.

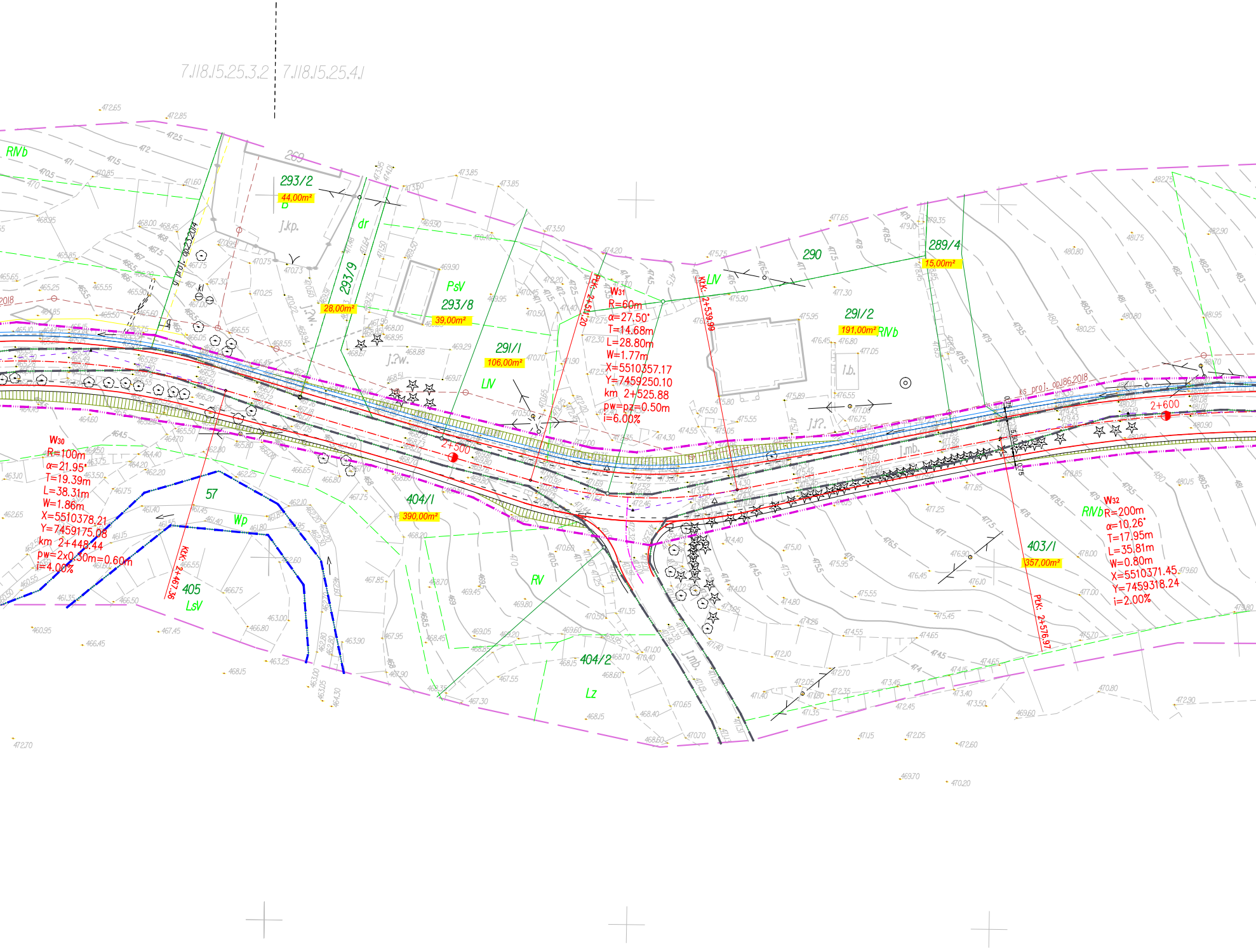
7.118.15.25.3.2
7.118.15.25.4.1
293/2
44,00m²
j.kp.
dr
293/9
28,00m²
PsV
293/8
39,00m²
291/1
106,00m²
LV
W₃₁
R=60m
α=27.50°
T=14.68m
L=28.80m
W=1.77m
X=5510357.17
Y=7459250.10
km 2+525.88
pw=pz=0.50m
i=6.00%
PCK: 2+511.20
KŁK: 2+539.99
LV
290
289/4
15,00m²
291/2
191,00m²
RIVb
RIVb
j.b.
j.mb.
2+600
ks proj. op186.2018
W₃₀
R=100m
α=21.95°
T=19.39m
L=38.31m
W=1.86m
X=5510378.21
Y=7459175.08
km 2+448.44
pw=2x0.30m=0.60m
i=4.00%
KŁK: 2+467.36
57
Wp
405
LsV
2+500
404/1
390,00m²
RV
404/2
Lz
j.mb.
403/1
357,00m²
RIVb
W₃₂
R=200m
α=10.26°
T=17.95m
L=35.81m
W=0.80m
X=5510371.45
Y=7459318.24
i=2.00%
PŁK: 2+576.97

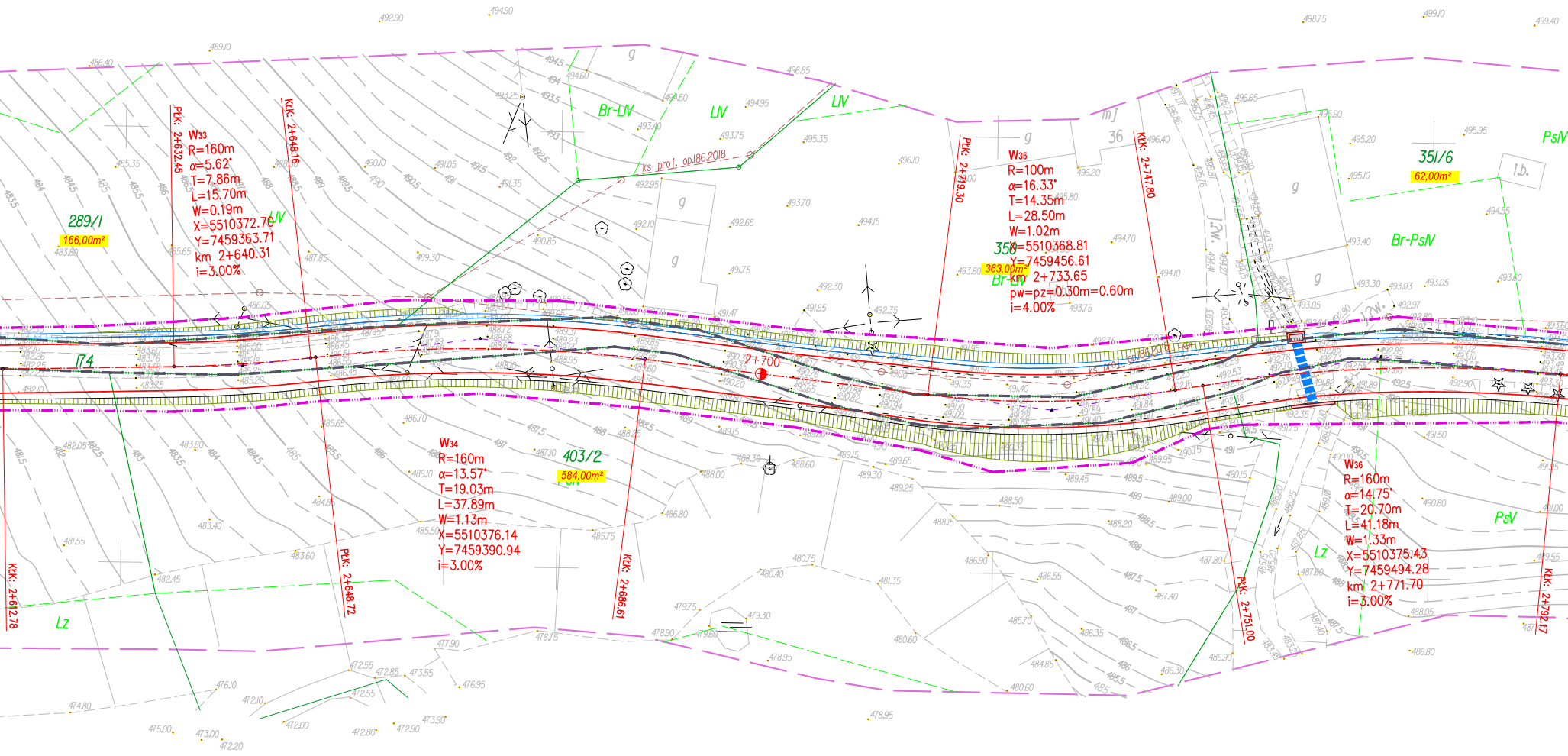

W33
R=160m
α=5.62°
T=7.86m
L=15.70m
W=0.19m
X=5510372.70
Y=7459363.71
km 2+640.31
i=3.00%
PLK: 2+632.45
KLK: 2+648.16
289/1
166,00m²
LIV
Br-LIV
ks proj. op186.2018
174
W34
R=160m
α=13.57°
T=19.03m
L=37.89m
W=1.13m
X=5510376.14
Y=7459390.94
i=3.00%
403/2
584,00m²
PsV
KLK: 2+612.78
PLK: 2+648.72
KLK: 2+686.61
Lz
2+700
PLK: 2+719.30
W35
R=100m
α=16.33°
T=14.35m
L=28.50m
W=1.02m
X=5510368.81
Y=7459456.61
km 2+733.65
pw=pz=0.30m=0.60m
i=4.00%
350
363,00m²
Br-LIV
mj
36
KLK: 2+747.80
PLK: 2+751.00
g
351/6
62,00m²
Br-PsIV
PsIV
i.b.
W36
R=160m
α=14.75°
T=20.70m
L=41.18m
W=1.33m
X=5510375.43
Y=7459494.28
km 2+771.70
i=3.00%
PsV
Lz
KLK: 2+792.17

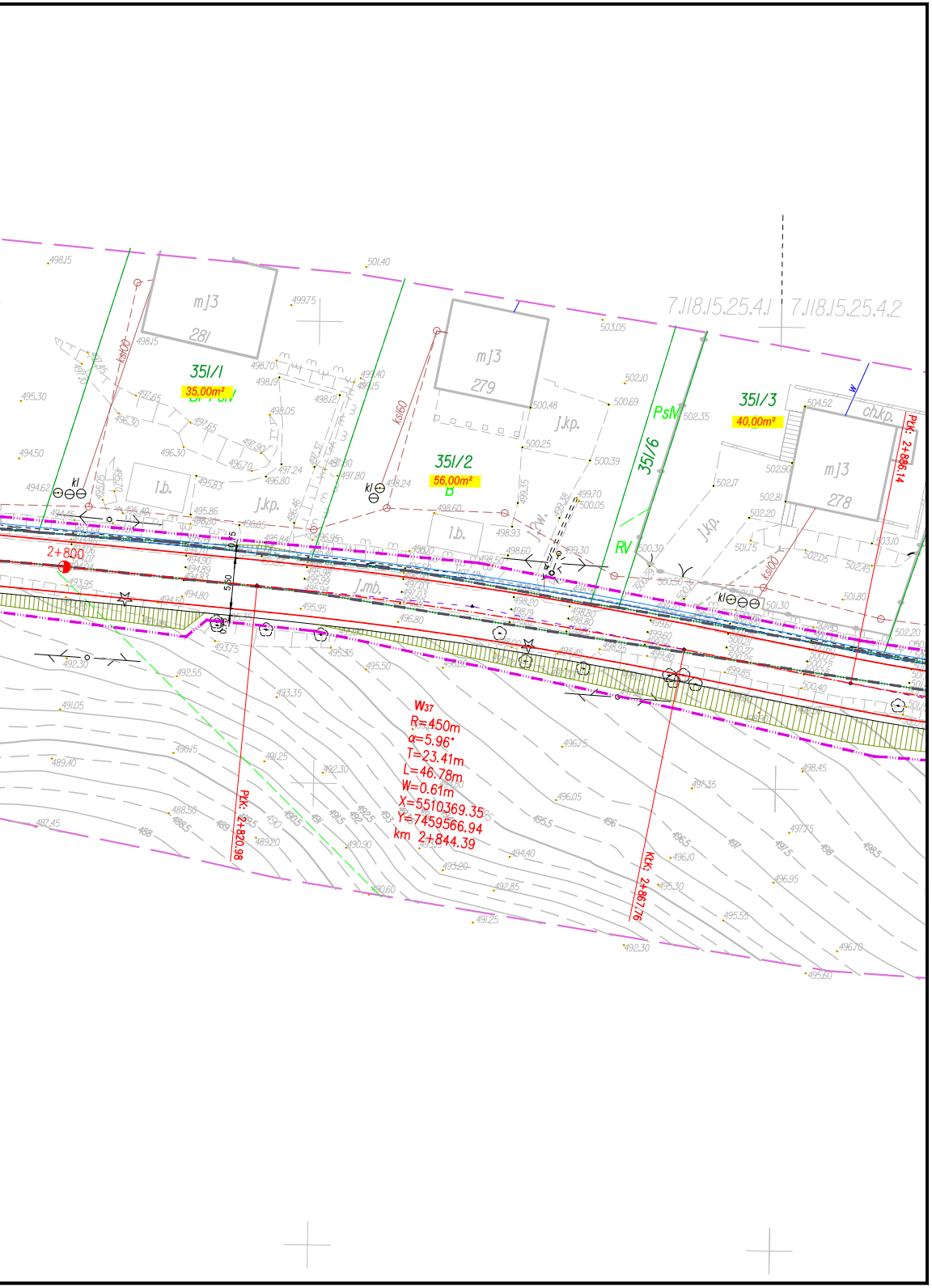

351/1
35,00m²
351/2
56,00m²
351/3
40,00m²
351/6
mJ3
281
mJ3
279
mJ3
278
l.b.
j.kp.
j.mb.
ch.kp.
PsM
RV
2+800
7.118.15.25.4.1
7.118.15.25.4.2
W37
R=450m
α=5.96°
T=23.41m
L=46.78m
W=0.61m
X=5510369.35
Y=7459566.94
km 2+844.39
PPK: 2+820.98
KtK: 2+867.76
PtK: 2+886.14

LEGENDA :

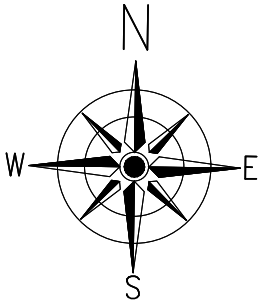

- istn. granica pasa drogowego
- istn. granica Wp
- proj. granica pasa drogowego
- istn. granice działek
- 679/5 – istn. numery działek
- istn. oś jezdni
- proj. oś jezdni
- proj. krawędź jezdni
- proj. krawędź pobocza
- proj. skarpa
- proj. budowle siatkowo - kamienne: /gabiony 5,00m x 1,50m x 1,20m/
- proj. murek żelbetowy - beton C25/30
- proj. studnia rewizyjna wylewana na mokro
- proj. korytka betonowe ściekowe prefabrykowane
- proj. przepust rurowy
- proj. przepust skrzynkowy zakończony murkami czołowymi ze skrzydełkami oraz płytą denną - beton C25/30
- proj. przebudowa istn. ogrodzenia
- proj. kilometry i hektometry
- 100,00m² – orientacyjna powierzchnia zajęcia działki pod drogę

PROJEKT ZAGOSPODAROWANIA TERENU

SKALA 1 : 500

Budowa z rozbudową drogi gminnej nr DG nr 340479 K Sowliny oraz DG nr 340478 K Sowliny - Mordarka w km 0+606,15 - 4+730,05 w miejscowościach Sowliny oraz Mordarka

ARKUSZ NR 3